



R
Ripollès Desenvolupament



CONVENI ENTRE L'AJUNTAMENT DE SANT PAU DE SEGÚRIES, EL CONSELL COMARCAL DEL RIPOLLÈS I EL CONSORCI RIPOLLÈS DESENVOLUPAMENT PEL MANTENIMENT DE LA XARXA DE SENDERS ITINERÀNNIA

Ripoll, 22 de setembre de 2014

REUNITS

D'una banda, l'Il·lustríssim senyor Pep Palos i Sastre, alcalde de l'Ajuntament de Sant Pau de Segúries, actuant en nom i representació d'aquesta corporació, en virtut de l'acord adoptat/decret ~~Alcalde~~ de data 20.09.2014, assistit pel secretari de l'Ajuntament, senyor Josep Ruiz i Muñoz;

D'altra, l'Il·lustríssim senyor Miquel Rovira i Comas, president del Consell Comarcal del Ripollès, actuant en nom i representació d'aquesta corporació, en virtut de l'acord adoptat pel Consell de Govern, en la seva sessió celebrada el dia 21 de juliol de 2014, i assistit per la secretària accidental del Consell Comarcal, senyora Marta Arxé i Llagostera;

D'altra, el senyor Josep Maria Farrés i Penela, president del Consorci Ripollès Desenvolupament, actuant en nom i representació d'aquest ens, en virtut de l'acord de la Junta de Govern de data 16 de setembre de 2011, assistit pel secretari del Consorci, senyor Gerard Soldevila i Freixa.

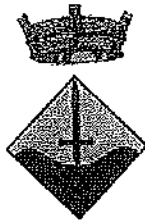

Es reconeixen mútuament amb la capacitat legal necessària per l'atorgament del present conveni als esmentats efectes;

EXPOSEN

1. El projecte ITINERÀNNIA, xarxa de senders Ripollès, Garrotxa, Alt Empordà es basa en la creació d'una xarxa de senders de 2.500 km que suposa ordenar i recuperar el patrimoni natural, els recursos històrics i valoritzar l'antropologia local. El projecte s'ha desenvolupat a les comarques del Ripollès, la Garrotxa i l'Alt Empordà.

El projecte està regulat pel Consell Dinamitzador Itinerànnia, l'òrgan consultiu encarregat de veure pel bon funcionament, desenvolupament i continuïtat de la xarxa de senders Itinerànnia. Aquest Consell Dinamitzador està format per:

- Consell Comarcal del Ripollès (d'ara en endavant CCR)
- Consell Comarcal de la Garrotxa
- Consell Comarcal de l'Alt Empordà
- Consorci Ripollès Desenvolupament (d'ara en endavant CRD)



R
Ripollès Desenvolupament



- Turisme Garrotxa
- Associació Alt Empordà Turisme

Els objectius que té marcats el Consell Dinamitzador són:

- Posicionar aquests territoris com a destinació senderística diferenciada i reconeguda.
- Garantir el desenvolupament territorial a través de la conservació de la xarxa de camins senyalitzats i homologats i de la creació, difusió i promoció de productes turístics en la xarxa de senders.
- Desestacionalitzar la demanda i reduir la hiperfreqüència de determinades àrees del territori.

Itinerànnia aplica el concepte de xarxa viària en àrees rurals, connectant així tots els nuclis i municipis de cada comarca. A la comarca del Ripollès hi ha 826 km del total de la xarxa Itinerànnia.

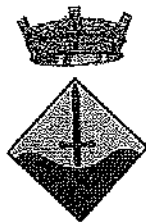
Per aconseguir els objectius marcats, és imprescindible un òptim manteniment i neteja dels senders, la reposició de la senyalització vertical i el repintat de la senyalització horitzontal, amb la implicació de tots els ajuntaments i ens comarcals que col·laboren en el projecte, seguint els criteris establerts en el Manual de gestió de la xarxa de senders Itinerànnia, que s'adjunta com a annex núm. 1.

2. El Consell Comarcal del Ripollès va subscriure el *Conveni de col·laboració entre el Consell Comarcal de la Garrotxa, el Consell Comarcal del Ripollès i el Consell Comarcal de l'Alt Empordà per a la creació del Consell Dinamitzador de la xarxa de senders Itinerànnia*, el maig del 2010.

El Decret 104/2014, de 22 de juliol, pel qual s'aproven determinades mesures en relació amb les anualitats 2014 i 2015 del Pla Únic d'Obres i Serveis de Catalunya, publicat al DOGC 6671, de 24 de juliol de 2014, atorga al Consell Comarcal del Ripollès 20.870,80 € per l'anualitat 2014, de la línia de despeses de reparacions, manteniment i conservació.

3. La Comissió Executiva del Consorci Ripollès Desenvolupament, en sessió celebrada en data 16 d'abril 2014 ha aprovat el document "*Manteniment de la xarxa de senders Itinerànnia Ripollès, categorització dels senders per prioritats i municipis, gestió del manteniment i finançament*", que categoritza els senders de la Xarxa Itinerànnia que transcorren per la comarca del Ripollès en tres nivells de prioritat, seguint els criteris tècnics establerts en el Manual de gestió de la Xarxa Itinerànnia, comú per les tres comarques.

S'adjunta el document "*Manteniment de la xarxa de senders Itinerànnia Ripollès, categorització dels senders per prioritats i municipis, gestió del manteniment i finançament*", com a annex núm. 2.



R
Ripollès Desenvolupament



El pressupost global previst per al manteniment dels 826 km dels senders de la Xarxa Itinerànnia que transcorren per la comarca del Ripollès és de 50.093,54 €/ l'any. Aquest pressupost resultant del document annex núm. 2, té el detall següent:

Nivell 1- color blau- prioritari	20.870,80 €	Assumeix el Consell Comarcal Ripollès
Nivell 2- color verd- important	21.039,55 €	Assumeixen els ajuntaments
Nivell 3- color groc- secundari	8.183,19 €	Assumeixen els ajuntaments (opcional)
COST TOTAL	50.093,54 €	

4. Els camins que seran objecte de manteniment i senyalització durant el 2014, al municipi de Sant Pau de Segúries, es grafien per prioritats al mapa que s'adjunta a aquest conveni com a annex núm. 3.

5. Per tal que les accions de promoció i difusió de la xarxa de senders tinguin l'èxit esperat i esdevinguin una important font dinamitzadora pels nostres municipis és imprescindible vetllar pel manteniment de la xarxa de senders.

L'èxit i el futur del projecte depenen de l'òptim manteniment dels senders, la reposició de la senyalització vertical i el repintat de la senyalització horitzontal dels 826 km de la xarxa de senders Itinerànnia que transcorren pel Ripollès, de conformitat amb els criteris establerts en el Manual de gestió de la xarxa de senders Itinerànnia.

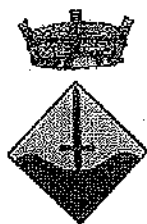
En conseqüència, amb la voluntat d'obligar-se, totes les parts **CONVENEN**:

PRIMERA.- El Consell Comarcal destinarà l'import de la línia de manteniment que el Pla Únic d'Obres i Serveis (PÚOSC) li ha atorgat per l'annualitat 2014, al manteniment de la xarxa de senders Itinerànnia, Prioritat 1.

El Consell Comarcal ha contractat les obres de manteniment dels senders, la reposició de la senyalització vertical i el repintat de la senyalització horitzontal de la Xarxa Itinerànnia de tota la comarca del Ripollès que, de conformitat amb el document annex núm. 2, estan classificats com a prioritat 1 i contractarà els que estiguin classificats com a prioritats 2 i 3. L'adjudicatari/s del contracte hauran de seguir els criteris establerts en el Manual de gestió de la xarxa de senders Itinerànnia, adjunt a aquest conveni com a annex núm. 1.

El Consell Comarcal assumirà, així mateix, la direcció facultativa de les obres.

SEGONA.- En relació amb els senders classificats amb les prioritats 1, 2 i 3, el CRD vetllarà i supervisarà l'execució del correcte manteniment de la xarxa al Ripollès i de la corresponent senyalització per part de l'empresa/es contractada/es pel Consell Comarcal, així com el compliment dels criteris establerts en el manual de gestió de la xarxa de



R
Ripollès Desenvolupament



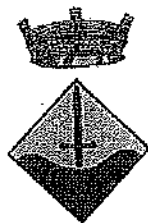

senders Itinerànnia.

Concretament es farà càrrec de:

- Realitzar els informes tècnics previs a la contractació administrativa, que preveuran els criteris a tenir en compte per a l'adjudicació del contracte, així com el calendari d'actuacions i els criteris a seguir per part de l'empresa/es a qui s'adjudiqui el manteniment de la xarxa de senders al Ripollès, així com la fabricació i el subministrament de la senyalització vertical malmesa (pals i banderoles).
- Coordinar l'arranjament dels senders, fent la prioritització i categorització dels mateixos.
- Gestionar les incidències pel manteniment de la xarxa de senders Itinerànnia: recull de les incidències, comunicació a l'empresa/es i control de la resolució de les mateixes.
- Gestionar el panell d'incidències del Gooltracking d'Itinerànnia.
- Presentar un informe anual a cadascun dels ajuntaments de la comarca que detallí les tasques realitzades al municipi afectat i que inclogui fotografies de les incidències detectades i arranjades de la xarxa de senders Itinerànnia dins el seu terme municipal.
- Verificar la digitalització de la xarxa de senders (tracks) per a diferents navegadors GPS (GPS Exchange File (.gpx); Tracks (.trk); Magellan Tracklogs (.Jog); Google Earth Track Files (.kmz-.kml) i a facilitar-ne els arxius a l'ajuntament, si aquest ho considera oportú.
- Coordinar amb l'empresa/es a les quals s'adjudiqui el contracte de manteniment i senyalització la prèvia informació a cada ajuntament de la data prevista per l'inici dels treballs i de la seva durada.

TERCERA.- El cost desglossat dels treballs de manteniment i senyalització dels senders inclosos a la Xarxa Itinerànnia, prioritats 1, 2 i 3, que transcorren pel municipi de Sant Pau de Segúries, és el següent:

Prioritat	Longitud (km)	Cost unitari (€/km)	Cost total (sense IVA)	Cost total manteniment (21% IVA)	Senyal.(pals/banderoles) Iva inclòs	COST TOTAL
1	5,11	47,81	244,31 €	295,61 €	0,00 €	295,61 €
2	0,00	47,81	0,00 €	0,00 €	121,00 €	121,00 €
3	0,66	47,81	31,55 €	38,18 €	0,00 €	38,18 €
TOTAL	5,77	47,81	275,86 €	333,80 €	121,00 €	454,80 €



R
Ripollès Desenvolupament



3.1. El Consell Comarcal assumeix el cost de l'import de 295,61 €, corresponent al manteniment i senyalització dels senders de la Xarxa Itinerànnia que transcorren pel municipi de Sant Pau de Segúries, prioritat 1.

3.2. L'Ajuntament de Sant Pau de Segúries autoritza l'execució, per part de l'empresa/es que hagi contractat i contracti en el futur el Consell Comarcal, de les obres de manteniment i senyalització dels senders de la Xarxa Itinerànnia que transcorren pel seu municipi, prioritats 1, 2 i 3.

3.3. L'Ajuntament de Sant Pau de Segúries pagarà al Consell Comarcal l'import de 159,18 €, IVA inclòs, en concepte de les obres de manteniment i senyalització dels camins de la xarxa Itinerànnia, prioritats 2 i 3, que transcorren dins del seu terme municipal, corresponents a l'any 2014.

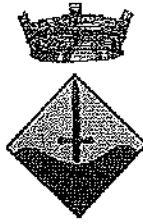
L'Ajuntament de Sant Pau de Segúries pagarà el 50% d'aquest import en el termini d'un mes a comptar a partir de l'acord d'inici de la contractació que aprovi el Consell Comarcal i el 50% restant, com a màxim, a data 31 de desembre de 2014.

QUARTA.- L'Ajuntament de Sant Pau de Segúries haurà de comunicar al CRD les incidències detectades al seu terme municipal, tant d'adequació de senders, com de senyalització, tan horitzontal com vertical.

CINQUENA.- Aquest conveni té la vigència d'un any a partir de la data que consta a l'encapçalament.

En el cas que qualsevol de les parts que subscriuen aquest conveni decideixin la resolució anticipada, hauran de comunicar-ho per escrit a les altres parts, amb un mes d'antelació.

SISENA.- No obstant el previst anteriorment, són causes d'extinció anticipada de la vigència d'aquest conveni l'acord mutu de les institucions signants; la impossibilitat sobrevinguda legal - material o per l'incompliment greu o manifest de les seves clàusules.



R
Ripollès Desenvolupament



I en prova de conformitat signen aquest conveni, per triplicat i a un sol efecte, en el lloc i la data esmentats en l'encapçalament.

Per l'Ajuntament de Sant Pau de Segúries Davant meu,

Pep Palos i Sastre
Alcalde

Josep Ruiz i Muñoz
Secretari

Pel Consell Comarcal del Ripollès

Davant meu,

Miquel Rovira i Comas
President

Marta Arxé i Llagostera
Secretària accidental

Pel Consorci Ripollès Desenvolupament

Davant meu

Josep Maria Farrés i Penela
President

Gerard Soldevila i Freixa
Secretari