

CONVENI ENTRE L'AGÈNCIA CATALANA DE L'AIGUA I ELS AJUNTAMENTS DE CANOVELLES, LES FRANQUESES DEL VALLÈS I GRANOLLERS PER A LA REALITZACIÓ D'ACTUACIONS DE CUSTÒDIA FLUVIAL AL RIU CONGOST

REUNITS

D'una banda, el senyor Lluís Ridao i Martín, director de l'Agència Catalana de l'Aigua, entitat de dret públic adscrita al Departament de Territori i Sostenibilitat de la Generalitat de Catalunya, en virtut dels articles 11.11.e) del Decret Legislatiu 3/2003, de 4 de novembre, pel qual s'aprova el Text refós de la legislació en matèria d'aigües de Catalunya i a l'article 10 del Decret 86/2009, de 2 de juny, d'aprovació dels Estatuts de l'Agència Catalana de l'Aigua.

De l'altra, el Sr. Emilio Cordero Soria, alcalde de l'Ajuntament de Canovelles, actuant en nom i representació de l'Ajuntament.

De l'altra, el Sr. Francesc Colomé Tenas, alcalde de l'Ajuntament de les Franqueses del Vallès, actuant en nom i representació de l'Ajuntament.

I de l'altra, el Sr. Josep Mayoral Antigas, alcalde de l'Ajuntament de Granollers, actuant en nom i representació de l'Ajuntament.

Les parts que intervenen es reconeixen, en la representació en què actuen, la capacitat legal necessària per a la formalització del present Conveni, i

EXPOSEN

- I. Que d'acord amb el Decret legislatiu 3/2003, de 4 de novembre, pel qual s'aprova el Text refós de la legislació en matèria d'aigües de Catalunya, l'Agència Catalana de l'Aigua és l'autoritat que exerceix les competències de la Generalitat en matèria d'aigües i d'obres hidràuliques i que li correspon, a l'àmbit de les conques internes de Catalunya i entre d'altres competències, controlar el domini públic hidràulic inclòs l'atorgament d'autoritzacions.
- II. Que l'Agència Catalana de l'Aigua té, entre les seves funcions, la gestió i administració del domini públic hidràulic amb l'objectiu, entre d'altres, de prevenir el deteriorament, protegir i millorar l'estat dels ecosistemes aquàtics, així com els ecosistemes terrestres i humits que depenguin de forma directa dels aquàtics en relació amb les seves necessitats d'aigua, tal i com preveu l'article 92.a) del Reial decret legislatiu 1/2001, pel qual s'aprova el Text refós de la Llei d'aigües.
- III. Que els Ajuntaments les Franqueses del Vallès, Canovelles i Granollers tenen com uns dels seus objectius la participació activa en la conservació dels espais fluvials mitjançant mecanismes que facilitin jurídicament la custòdia del territori.
- IV. Que els tres Ajuntaments venen realitzant actuacions periòdiques fonamentades en tasques físiques de millora de l'entorn fluvial (podes i esbrossades, tala i arrencada d'espècies vegetals al·loctones, eliminació de restes vegetals mitjançant trituració o cremes controlades,...) que per localitzar-se en domini públic hidràulic (i zona de policia de lleres) s'han de realitzar sota el control de l'Agència Catalana de l'Aigua, com a organisme

Document signat digitalment per:
Lluís Ridao Martín (02/03/2020 18:21)



Doc.original signat per:
Francesc Colomé i Tenas
06/05/2020

Document electrònic garantit amb signatura electrònica. Podeu verificar la integritat d'aquest document a l'adreça web csv.gencat.cat

Original electrònic / Còpia electrònica autèntica

CODI SEGUR DE VERIFICACIÓ



0H53YBB0R11HIRVL7CTSTKNW2JNAX44R

Data creació còpia:
12/05/2020 17:41:36
Data caducitat còpia:
12/05/2023 00:00:00
Pàgina 1 de 27

competent en matèria de gestió i administració del domini públic de les conques internes de Catalunya.

- V. Que les entitats estan interessades en conservar i incrementar a llarg termini els valors ambientals de la zona d'actuació i les seves proximitats. Així mateix desitgen col·laborar en el seguiment de les accions de conservació i millora que s'emprenguïn, obtenint d'aquesta manera una valuosa informació de cara a emprendre noves actuacions de restauració del domini públic hidràulic, i facilitant la seva divulgació.
- VI. Que les parts reconeixen a la Custòdia del Territori, emparada en la Llei 42/2007, de 13 de desembre, del Patrimoni Natural i la Biodiversitat, com una eina òptima per assegurar la col·laboració entre Administració, propietaris i usuaris dels terrenys vinculats als ecosistemes fluvials en la bona gestió i la protecció permanent dels valors naturals, contribuint a la consecució del bon estat ecològic de les masses d'aigua que exigeix la Directiva 2000/60/CE per la qual s'estableix un marc comunitari d'actuació a l'àmbit de la política d'aigües.
- VII. Que el Projecte LIFE ALNUS (LIFE16 NAT/ES/00768) té per objectiu la recuperació de l'hàbitat fluvial i actua, entre d'altres llocs, al riu Congost per assegurar un millor estatut de conservació. El projecte és liderat pel Consorci Centre de Ciència i Tecnologia Forestal de Catalunya i en són socis tant l'Agència Catalana de l'Aigua com l'Ajuntament de Granollers. Entre les accions previstes per LIFE ALNUS s'hi troba el desenvolupament d'acords de custòdia fluvial per realitzar accions de conservació en els municipis implicats i un dels objectius d'aquest conveni de custòdia fluvial és contribuir a l'assoliment de les accions pròpies del projecte LIFE ALNUS.
- VIII. Que el Consell d'Administració de l'Agència Catalana de l'Aigua de 29 de desembre de 2016, en la sessió núm. 186, va aprovar el model guia del conveni de custòdia fluvial i que la redacció d'aquest Conveni s'adequa al model aprovat.
- IX. Que l'Ajuntament de Granollers en nom propi i en representació dels altres dos Ajuntaments va presentar el Programa d'Acció per les finques objecte del Conveni de custòdia fluvial, que va ser complementat el 28 de juny de 2019 i informat favorablement pel Departament de Control i Qualitat de l'Aigua de l'Agència Catalana de l'Aigua els dies 14 de juny i 1 de juliol de 2019.
- X. Que els tres Ajuntaments han aprovat l'esborrany de Conveni de custòdia fluvial en les dates següents:
- L'Ajuntament de les Franqueses del Vallès, per acord de Junta de Govern local de 18.07.2019
 - L'Ajuntament de Canovelles, per resolució de l'alcaldia de 23.07.2019
 - L'Ajuntament de Granollers, per Junta de Govern local de 23.07.2019.

En conseqüència, i de conformitat amb el previst a l'article 76 de la Llei 42/2007, de 13 de desembre, del Patrimoni Natural i de la Biodiversitat, l'Agència Catalana de l'Aigua i els Ajuntaments de Granollers, les Franqueses del Vallès i Canovelles procedeixen a la formalització del present Conveni d'acord amb les següents



Doc. original signat per:
Francesc Colomé i Tenas
06/05/2020

Document electrònic garantit amb signatura electrònica. Podeu verificar la integritat d'aquest document a l'adreça web csv.gencat.cat

Original electrònic / Còpia electrònica autèntica

CODI SEGUR DE VERIFICACIÓ



0H53YBB0R11HIRVL7CTSTKNW2JNAX44R

Data creació còpia:
12/05/2020 17:41:36
Data caducitat còpia:
12/05/2023 00:00:00
Pàgina 2 de 27

CLÀUSULES

PRIMERA.- Objecte del Conveni

L'objecte del present Conveni és formalitzar la col·laboració entre l'Agència Catalana de l'Aigua i els Ajuntaments de les Franqueses del Vallès, Canovelles i Granollers mitjançant un Acord de Custòdia Fluvial, a fi de garantir la protecció i desenvolupament de l'ecosistema aquàtic existent en l'àmbit d'actuació indicat a la clàusula segona.

Aquest conveni no suposa la cessió o atorgament de cap dret en exclusiva en el seu àmbit geogràfic d'aplicació.

SEGONA.- Àmbit d'actuació

El present Conveni té com a àmbit geogràfic el tram del riu Congost al seu pas pels termes municipals de les Franqueses del Vallès, Canovelles i Granollers i les parcel·les adjacents dins la zona de policia que són de titularitat municipal, tal com es concreta a les taules següents:

Municipi	Superf. del DPH del riu Congost	Superf. fora del DPH inclosa al conveni propietat municipal	Superf.total inclosa al conveni
Canovelles	5,38 Ha	0,99 Ha	6,37 Ha
Les Franqueses del Vallès	24,26 Ha	16,19 Ha	40,45 Ha
Granollers	46,65 Ha	12,73 Ha	59,38 Ha
TOTAL	76,29	29,91 Ha	106,2 Ha

Les referències concretes de les parcel·les cadastrals adjacents que són de titularitat municipal i que es troben fora del domini públic hidràulic són les següents:

Municipi	Ref. Cadastre	UTM X (màx i min)	UTM Y (màx i min)
Granollers	9123701DG3092B	438783, 439232	4601808, 4602376
Granollers	08095A01700098	439724, 439836	4604536, 4604674
Granollers	08095A01709019	439740, 439783	4604531, 4604540
Granollers	08095A01700033	439740, 439802	4604321, 4604533
Granollers	08095A01700101	439764, 439810	4604150, 4604316
Granollers	08095A01709002	439715, 439776	4604044, 4604665



Doc.original signat per:
Francesc Colomé i Tenas
06/05/2020

Document electrònic garantit amb signatura electrònica. Podeu verificar la integritat d'aquest document a l'adreça web csv.gencat.cat

Original electrònic / Còpia electrònica autèntica

CODI SEGUR DE VERIFICACIÓ



0H53YBB0R11HIRVL7CTSTKNW2JNAX44R

Data creació còpia:
12/05/2020 17:41:36
Data caducitat còpia:
12/05/2023 00:00:00
Pàgina 3 de 27

Les referències cadastrals de les parcel·les que es troben situades total o parcialment dins del domini públic hidràulic del riu Congost són les següents:

Municipi	Ref. Cadastre	UTM X (màx i min)	UTM Y (màx i min)
Canovelles	08040A00209000	438891, 440664	4607167, 4608859
Les Franqueses del Vallès	08085A01509020	441038, 441320	4610266, 4611250
Les Franqueses del Vallès	08085A01509009	440795, 441330	4611235, 4612538
Les Franqueses del Vallès/Canovelles	08085A01509047	440556, 441118	4608009, 4604662
Granollers	08095A01709001	439645, 439766	4604066, 4604662
Granollers	08095A01309004	439300, 439549	4602388, 4602881
Granollers	08095A01409001	438866, 439588	4601746, 4602993
Granollers	08095A01609001	439504, 439767	4602972, 4604054

L'annex cartogràfic del Programa d'Acció (Annex II del Programa d'Acció) on s'inclouen els àmbits de custòdia fluvial del riu Congost al llarg del tram objecte del Conveni forma part de l'Annex del present Conveni.

El Conveni de custòdia fluvial inclou dues masses d'aigua: 11000050, riu Congost des de l'EDAR de la Garriga fins la confluència amb la riera de Carbonell inclosa, i 11000020, riu Congost des de la confluència de la riera de Carbonell fins a la confluència amb el Mogent.

TERCERA.- Compromisos de les parts

1. Compromisos generals per a la millora de la comunicació i coordinació

Col·laborar de manera conjunta en la realització d'activitats d'interès general de defensa del medi ambient, de protecció, posada de relleu, difusió, sensibilització i educació ambiental sobre el domini públic hidràulic degradat i els seus ecosistemes associats.

Informar la Direcció General Polítiques Ambientals i Medi Natural del Departament de Territori i Sostenibilitat sobre aquelles activitats que es desenvolupin i siguin de la seva competència.

2. Compromisos per a la millora de l'ecosistema fluvial

Els Ajuntaments de les Franqueses del Vallès, Canovelles i Granollers es comprometen a executar el Programa d'acció per a les finques compreses a l'àmbit del Conveni informat favorablement per l'Agència Catalana de l'Aigua.

El Programa d'Acció conté l'objecte del conveni, la descripció de l'àmbit, l'estat del medi que justifica el desenvolupament del present programa d'acció, actuacions de conservació a desenvolupar, la previsió de manteniment, la difusió i educació ambiental, l'avaluació del programa i les actuacions, el cronograma previst i el pressupost i fonts



Doc. original signat per:
Francesc Colomé i Tenas
06/05/2020

Document electrònic garantit amb signatura electrònica. Podeu verificar la integritat d'aquest document a l'adreça web csv.gencat.cat

Original electrònic / Còpia electrònica autèntica

CODI SEGUR DE VERIFICACIÓ



0H53YBB0R11HIRVL7CTSTKNW2JNAX44R

Data creació còpia:
12/05/2020 17:41:36
Data caducitat còpia:
12/05/2023 00:00:00
Pàgina 4 de 27

de finançament previstes, així com els annexos de descripció de l'entitat, cartografia, fonts d'informació, dossier fotogràfic i altres acords de custòdia

Els objectius del Pla d'acció són bàsicament dos:

1. Garantir la protecció i desenvolupament de l'ecosistema aquàtic existent, mitjançant actuacions fora del marc LIFE ALNUS.
2. Contribuir a l'assoliment dels propis objectius i accions dins del projecte LIFE ALNUS, en què el riu Congost és un dels àmbits en què s'aplica.

A més a més es preveuen accions de manteniment repartides en els dos blocs d'objectius.

Els Ajuntaments de les Franqueses del Vallès, Canovelles i Granollers es comprometen a presentar, el mes de gener de cada any, una Memòria amb una proposta de treballs a realitzar a la zona d'actuació, així com el cronograma aproximat previst per a les esmentades accions i les mesures de conservació a posteriori que s'hagin d'implementar. Els treballs pertanyeran a una o a algunes de les següents línies d'actuació:

- Activitats de conservació i millora de l'ecosistema fluvial.
- Activitats de diagnòstic i avaluació de l'estat dels nostres rius.
- Activitats de participació, sensibilització i divulgació dels valors de l'espai fluvial.
- Activitats de restauració del patrimoni cultural i de foment de l'ús públic.

El calendari anual de tasques serà estimatiu, i l'execució, total o parcial, dependrà per al seu desenvolupament de la disponibilitat de personal, fonts de finançament i altres aspectes particulars. En tot cas, les accions proposades relatives a les activitats de conservació i millora de l'ecosistema fluvial seran definides segons les directrius fixades al document tècnic de l'Agència Catalana de l'Aigua "Condicions tècniques per a l'execució de treballs de manteniment i conservació de lleres" que consta a la web de l'Agència Catalana de l'Aigua.

Els treballs vinculats a la Memòria presentada s'han d'executar salvant en tot cas el dret de propietat i és responsabilitat de l'entitat de custòdia obtenir els permisos dels propietaris del terrenys, si escau. Els treballs no han de suposar cap obstacle per al corrent en règim d'avingudes ni poden ser causa de degradació o deteriorament de l'estat de la massa d'aigua, de l'ecosistema aquàtic, i en general, del domini públic hidràulic.

En el termini màxim d'un mes des de la presentació de la Memòria, la l'Agència Catalana de l'Aigua emetrà un informe manifestant la seva conformitat o disconformitat amb l'esmentat pla anual i establint, en el seu cas, condicions per a l'execució. Així mateix, l'Agència Catalana de l'Aigua prestarà assessorament i suport, en cas de ser necessari, per a l'exercici d'aquestes accions.

Així mateix l'Agència Catalana de l'Aigua es compromet a informar als tres Ajuntaments implicats dels plans que es realitzin en l'àmbit geogràfic d'aquest conveni; així mateix, els tres Ajuntaments proposaran a l'Agència Catalana de l'Aigua noves actuacions susceptibles de ser integrades als esmentats plans i col·laborarà a la seva redacció i execució.

3. Per al seguiment de les actuacions i l'agilitació de tràmits administratius

Els tres Ajuntaments es comprometen a fer el seguiment de les actuacions realitzades.



Doc. original signat per:
Francesc Colomé i Tenas
06/05/2020

Document electrònic garantit amb signatura electrònica. Podeu verificar la integritat d'aquest document a l'adreça web csv.gencat.cat

Original electrònic / Còpia electrònica autèntica

CODI SEGUR DE VERIFICACIÓ



0H53YBB0R11HIRVL7CTSTKNW2JNAX44R

Data creació còpia:
12/05/2020 17:41:36
Data caducitat còpia:
12/05/2023 00:00:00
Pàgina 5 de 27

El mes de gener de cada any, presentaran un informe de seguiment de les accions realitzades durant l'any anterior, amb anàlisi i valoració dels efectes que hagin produït a l'ecosistema fluvial. El primer informe s'elaborarà a partir de l'any successiu a la firma del present conveni.

L'informe el pot presentar únicament l'Ajuntament de Granollers en representació dels altres dos Ajuntaments sempre que li facin arribar les seves consideracions.

L'Agència Catalana de l'Aigua prestarà assessorament i suport, en cas de ser necessari, per a l'exercici d'aquestes accions.

L'Agència Catalana de l'Aigua es compromet a aportar informació pertinent de les xarxes de seguiment ecològic dins de l'àmbit geogràfic del conveni.

QUARTA.- Difusió i divulgació

Durant la vigència del present Conveni, les parts acorden fer-ne difusió pública de la seva existència per qualsevol mitjà de comunicació, fent-se mutu reconeixement públic.

En tota activitat de difusió i divulgació s'haurà de fer menció a la col·laboració establerta entre les parts signants, figurant el logotip del Departament de Territori i Sostenibilitat, de l'Agència Catalana de l'Aigua i dels Ajuntaments de les Franqueses del Vallès, Canovelles i Granollers.

CINQUENA.- Finançament.

Correspon als tres Ajuntaments signataris l'execució de les actuacions indicades per a la millora de la gestió de la zona d'actuació i aniran al seu compte les despeses generades per a la redacció de la Memòria i de l'informe de seguiment indicats al present Conveni.

El previst en els paràgrafs anteriors no impedirà que les parts assoleixin acords concrets per realitzar actuacions addicionals amb finançament conjunt; en aquest cas, es firmarà l'instrument jurídic adequat en el qual es preveurà el cost de l'actuació, el finançament aportat per cadascuna de les parts i, en el seu cas, per tercers.

Així mateix per a les actuacions realitzades en el marc d'aquest conveni que una i l'altra part considerin adequat executar, es podrà buscar el finançament necessari tant amb fons propis com per la participació d'altres institucions o entitats, sempre sota el consens i aprovació per ambdues parts.

SISENA.- Comissió de seguiment

Les parts signants acorden posar els recursos tècnics i els mitjans necessaris per al desenvolupament del present Conveni i coordinar-se en les actuacions a què es comprometen.

Es crearà una comissió mixta, formada per un representant de cada part signatària i, en cas que consideri convenient assistir-hi, un representant de la secció de Biodiversitat i Medi Natural dels Serveis Territorials del Departament de Territori i Sostenibilitat, per al seguiment, gestió, interpretació i execució del Conveni, i la resolució dels problemes que puguin derivar-se en el seu desenvolupament.

La Comissió de seguiment es reunirà al menys una vegada a l'any preferentment coincidint amb la presentació de l'informe de seguiment.



Doc. original signat per:
Francesc Colomé i Tenas
06/05/2020

Document electrònic garantit amb signatura electrònica. Podeu verificar la integritat d'aquest document a l'adreça web csv.gencat.cat

Original electrònic / Còpia electrònica autèntica

CODI SEGUR DE VERIFICACIÓ



0H53YBB0R11HIRVL7CTSTKNW2JNAX44R

Data creació còpia:
12/05/2020 17:41:36
Data caducitat còpia:
12/05/2023 00:00:00
Pàgina 6 de 27

SETENA.- Extinció

El present Conveni s'extingirà:

- a) Per l'incompliment de les obligacions pactades.
- b) Per mutu acord entre les parts.
- c) Per impossibilitat d'assolir l'objecte o la finalitat prevista.
- d) Per raons d'interès general i sense preavis mitjançant resolució unilateral de l'Agència Catalana de l'Aigua.

VUITENA.- Entrada en vigor i vigència del Conveni

Aquest Conveni entrarà en vigor el dia de la seva signatura, sent la seva vigència de 4 anys. El Conveni podrà ser prorrogat de mutu acord per períodes addicionals de quatre anys, si cap de les parts no el denuncia. En aquest cas, les parts subscriuran una pròrroga a l'efecte, amb un mínim d'un mes abans de l'expiració de la seva vigència.

NOVENA.- Jurisdicció

El present Conveni té naturalesa administrativa i en la seva interpretació i desenvolupament regeix l'ordenament jurídic administratiu, amb expressa submissió de les parts a la jurisdicció contenciosa administrativa.

DESENA. Publicació

El Conveni es publicarà en el DOGC, al web del Registre de convenis de col·laboració i cooperació de la Generalitat i al web de l'Agència Catalana de l'Aigua.

El Director de l'Agència Catalana de l'Aigua

Per l'Ajuntament de Canovelles

CPISR-1 C
Emiliano
Cordero Soria - DNI
52149771P
DNI 52149771P
Fecha: 2020.03.11
14:53:18 +01'00'

Lluís Ridao i Martín

Emilio Cordero Soria

Per l'Ajuntament de les Franqueses del Vallès

Per l'Ajuntament de Granollers

Josep Mayoral
Antigas - DNI
36501040V
(TCAT)
Firmado digitalmente
por Josep Mayoral
Antigas - DNI
36501040V (TCAT)
Fecha: 2020.03.17
12:13:13 +01'00'

Francesc Colomé Tenas

Josep Mayoral Antigas



Doc. original signat per:
Francesc Colomé i Tenas
06/05/2020

Document electrònic garantit amb signatura electrònica. Podeu verificar la integritat d'aquest document a l'adreça web csv.gencat.cat

Original electrònic / Còpia electrònica autèntica

CODI SEGUR DE VERIFICACIÓ



0H53YBB0R11HIRVL7CTSTKNW2JNAX44R

Data creació còpia:
12/05/2020 17:41:36
Data caducitat còpia:
12/05/2023 00:00:00
Pàgina 7 de 27

Annex: Cartografia on s'inclouen els àmbits de custòdia fluvial del riu Congost al tram objecte del Conveni



Doc.original signat per:
Francesc Colomé i Tenas
06/05/2020

Document electrònic garantit amb signatura electrònica. Podeu verificar la integritat
d'aquest document a l'adreça web csv.gencat.cat

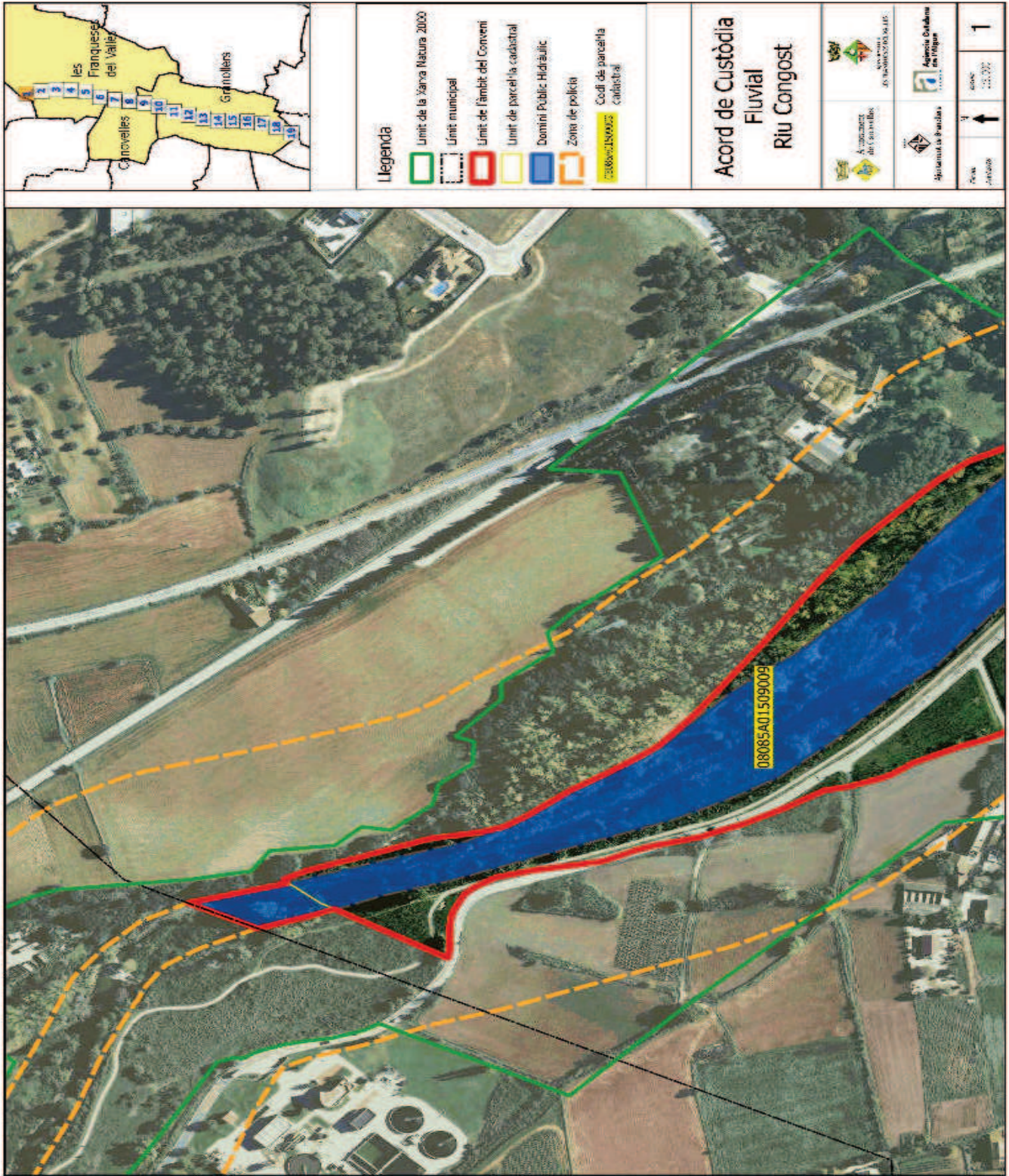
Original electrònic / Còpia electrònica autèntica

CODI SEGUR DE VERIFICACIÓ



0H53YBB0R11HIRVL7CTSTKNW2JNAX44R

Data creació còpia:
12/05/2020 17:41:36
Data caducitat còpia:
12/05/2023 00:00:00
Pàgina 8 de 27



Doc. original signat per:
Francesc Colomé i Tenas
06/05/2020

Document electrònic garantit amb signatura electrònica. Podeu verificar la integritat d'aquest document a l'adreça web csv.gencat.cat

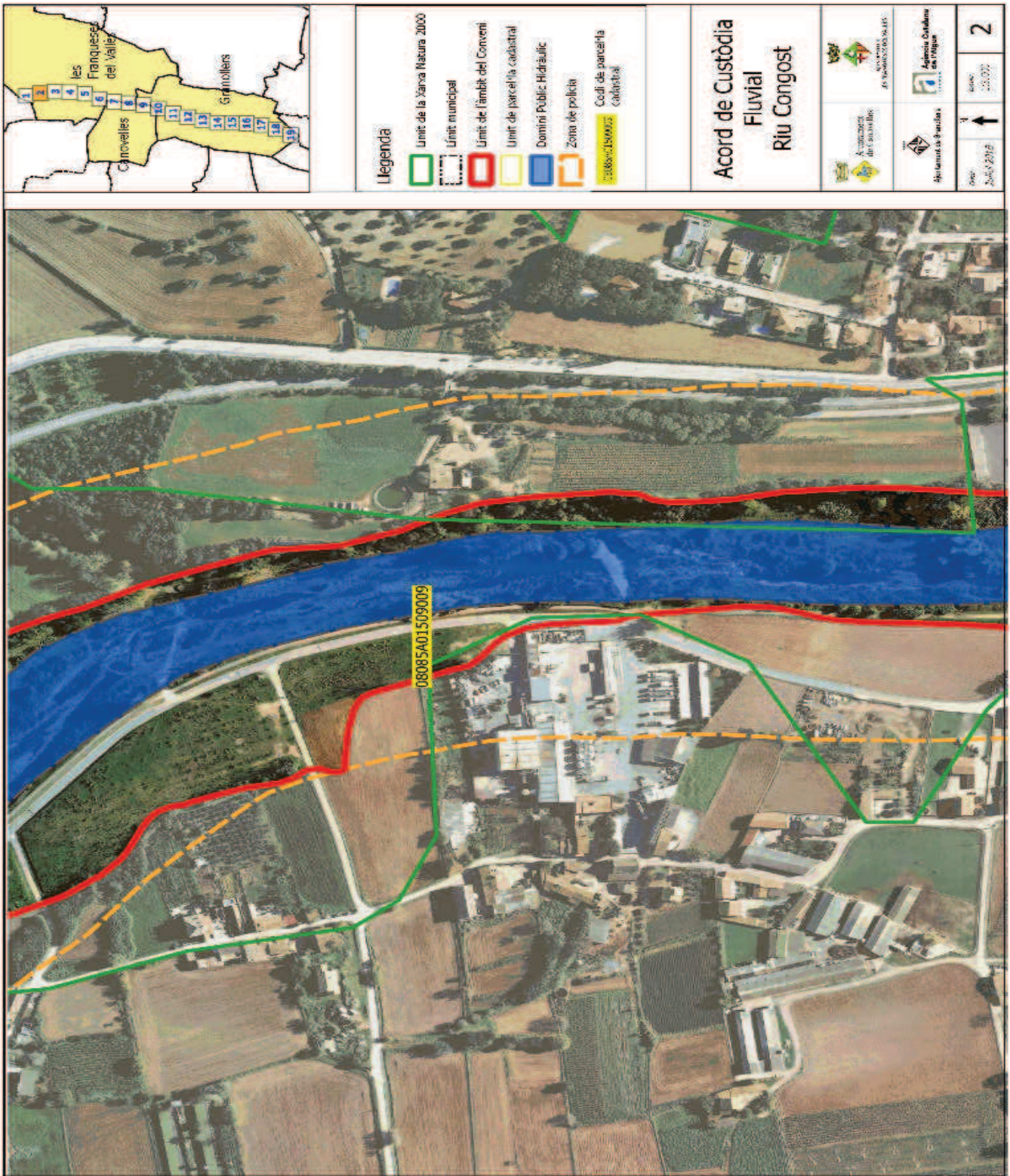
Original electrònic / Còpia electrònica autèntica

CODI SEGUR DE VERIFICACIÓ



0H53YBB0R11HIRVL7CTSTKNW2JNAX44R

Data creació còpia:
12/05/2020 17:41:36
Data caducitat còpia:
12/05/2023 00:00:00
Pàgina 9 de 27



Doc. original signat per:
Francesc Colomé i Tenas
06/05/2020

Document electrònic garantit amb signatura electrònica. Podeu verificar la integritat d'aquest document a l'adreça web csv.gencat.cat

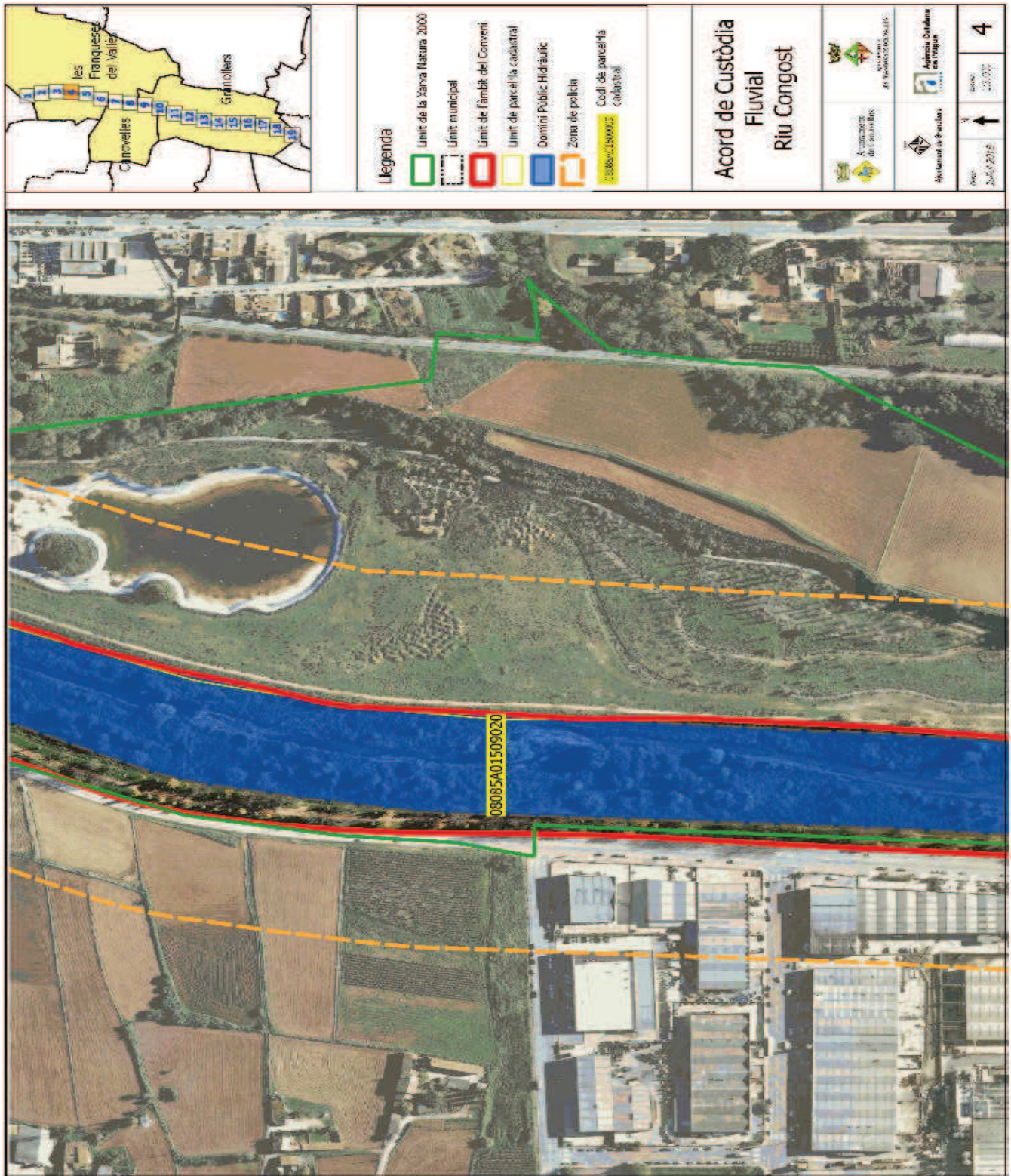
Original electrònic / Còpia electrònica autèntica

CODI SEGUR DE VERIFICACIÓ



0H53YBB0R11HIRVL7CTSTKNW2JNAX44R

Data creació còpia:
12/05/2020 17:41:36
Data caducitat còpia:
12/05/2023 00:00:00
Pàgina 10 de 27



Doc. original signat per:
Francesc Colomé i Tenas
06/05/2020

Document electrònic garantit amb signatura electrònica. Podeu verificar la integritat d'aquest document a l'adreça web csv.gencat.cat

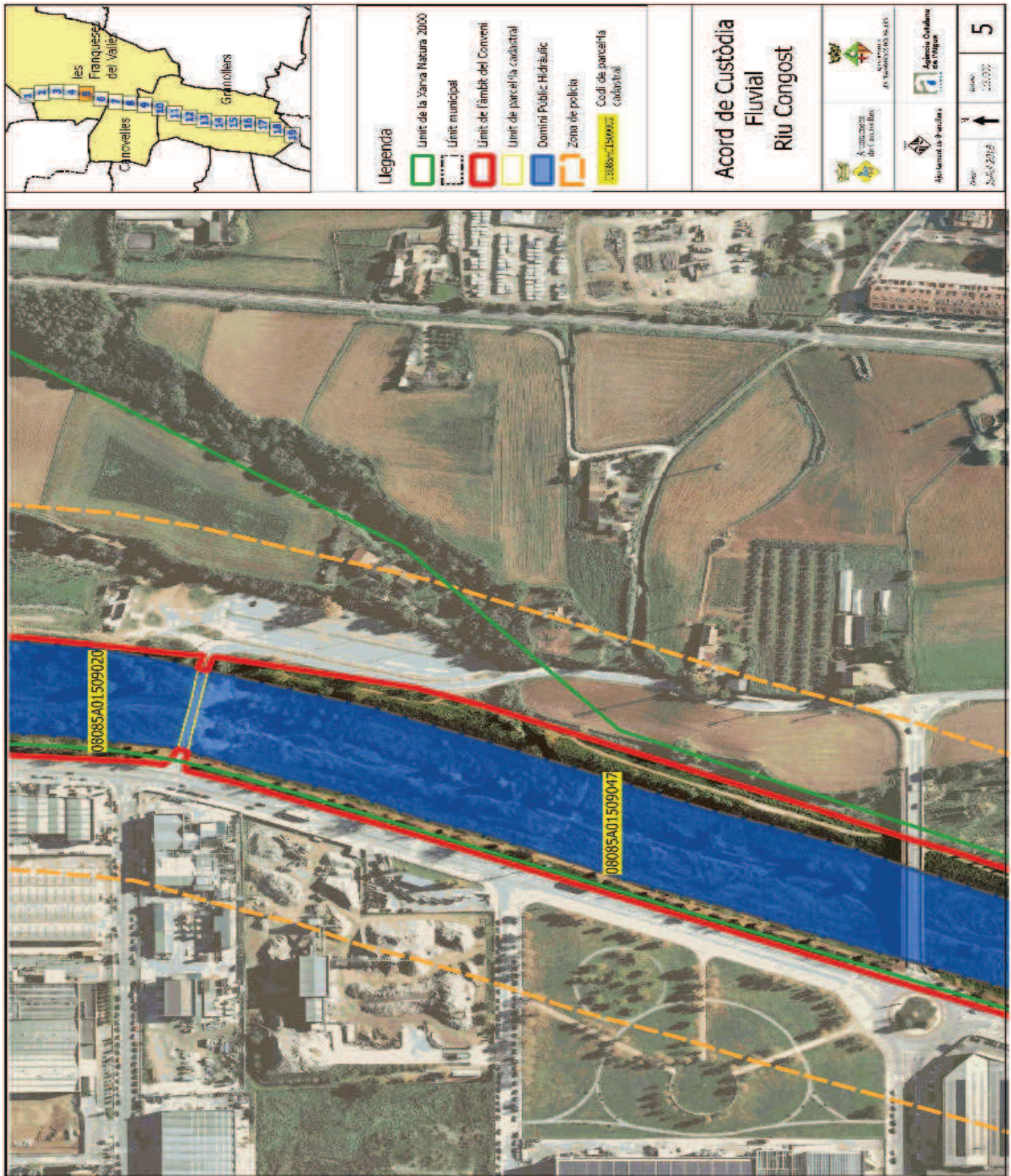
Original electrònic / Còpia electrònica autèntica

CODI SEGUR DE VERIFICACIÓ



0H53YBB0R11HIRVL7CTSTKNW2JNAX44R

Data creació còpia:
12/05/2020 17:41:36
Data caducitat còpia:
12/05/2023 00:00:00
Pàgina 12 de 27



Doc. original signat per:
Francesc Colomé i Tenas
06/05/2020

Document electrònic garantit amb signatura electrònica. Podeu verificar la integritat d'aquest document a l'adreça web csv.gencat.cat

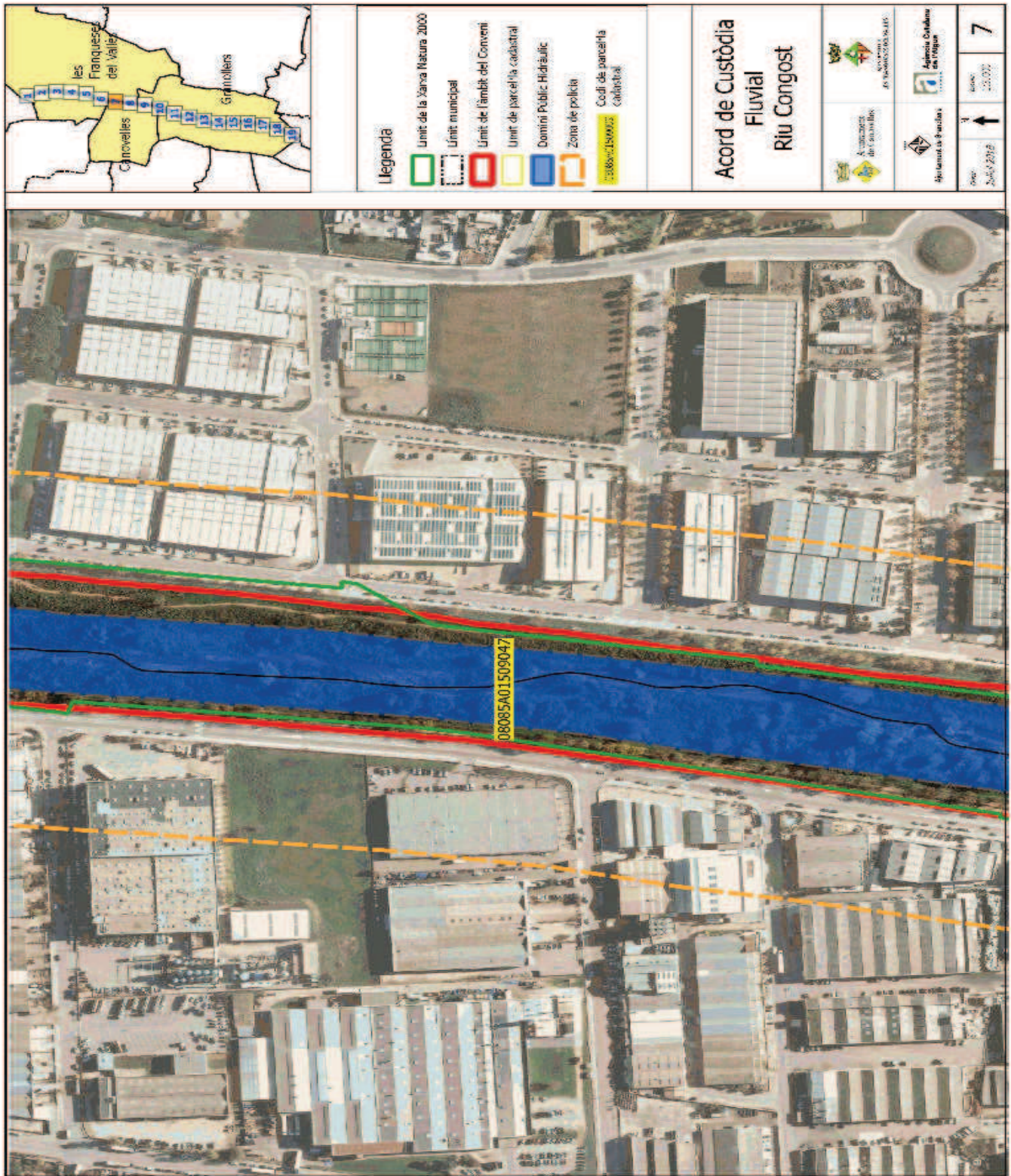
Original electrònic / Còpia electrònica autèntica

CODI SEGUR DE VERIFICACIÓ



0H53YBB0R11HIRVL7CTSTKNW2JNAX44R

Data creació còpia:
12/05/2020 17:41:36
Data caducitat còpia:
12/05/2023 00:00:00
Pàgina 13 de 27




Doc. original signat per:
 Francesc Colomé i Tenas
 06/05/2020

Document electrònic garantit amb signatura electrònica. Podeu verificar la integritat d'aquest document a l'adreça web csv.gencat.cat

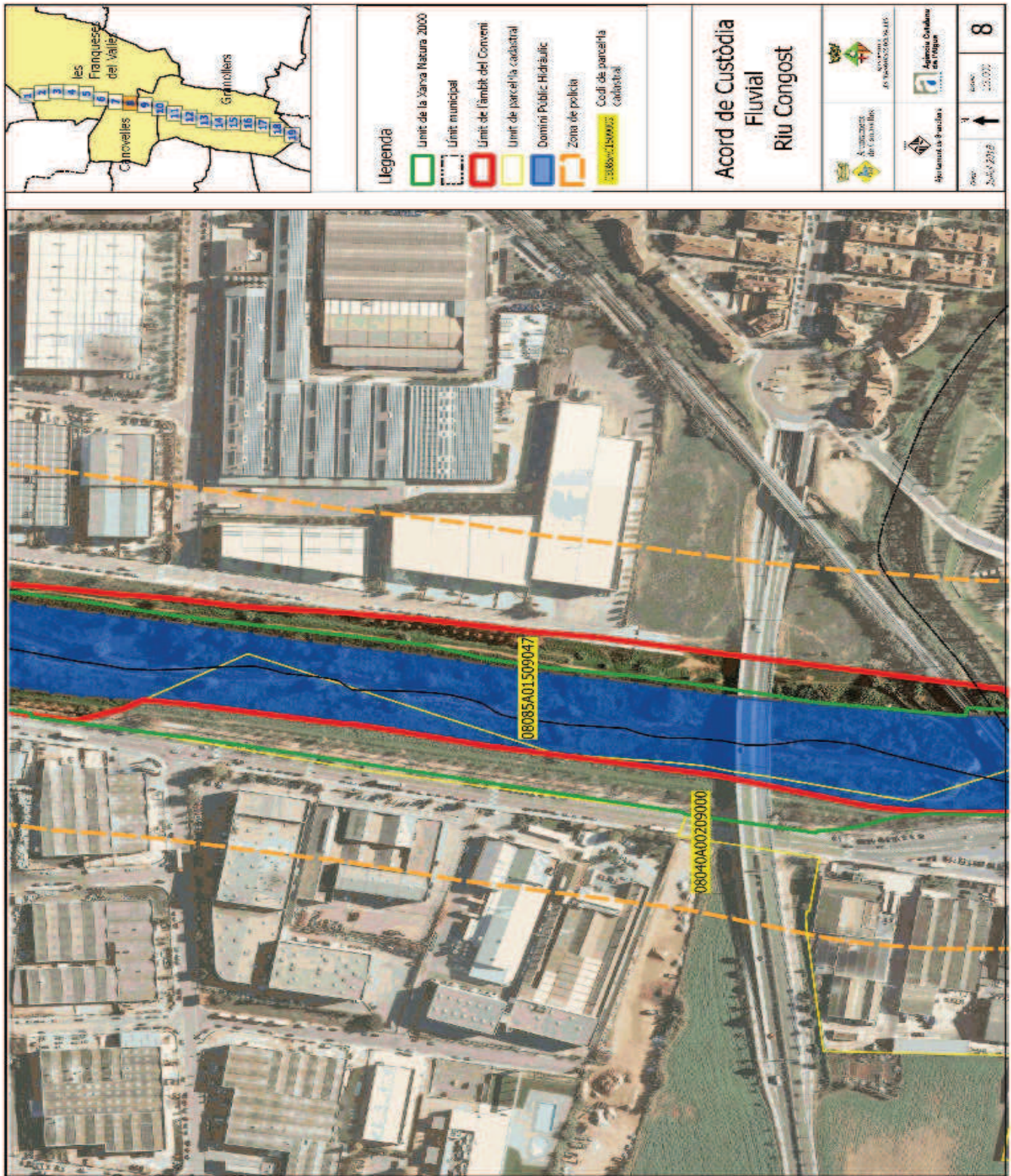
Original electrònic / Còpia electrònica autèntica

CODI SEGUR DE VERIFICACIÓ



0H53YBB0R11HIRVL7CTSTKNW2JNAX44R

Data creació còpia:
 12/05/2020 17:41:36
 Data caducitat còpia:
 12/05/2023 00:00:00
 Pàgina 15 de 27



Doc. original signat per:
 Francesc Colomé i Tenas
 06/05/2020

Document electrònic garantit amb signatura electrònica. Podeu verificar la integritat d'aquest document a l'adreça web csv.gencat.cat

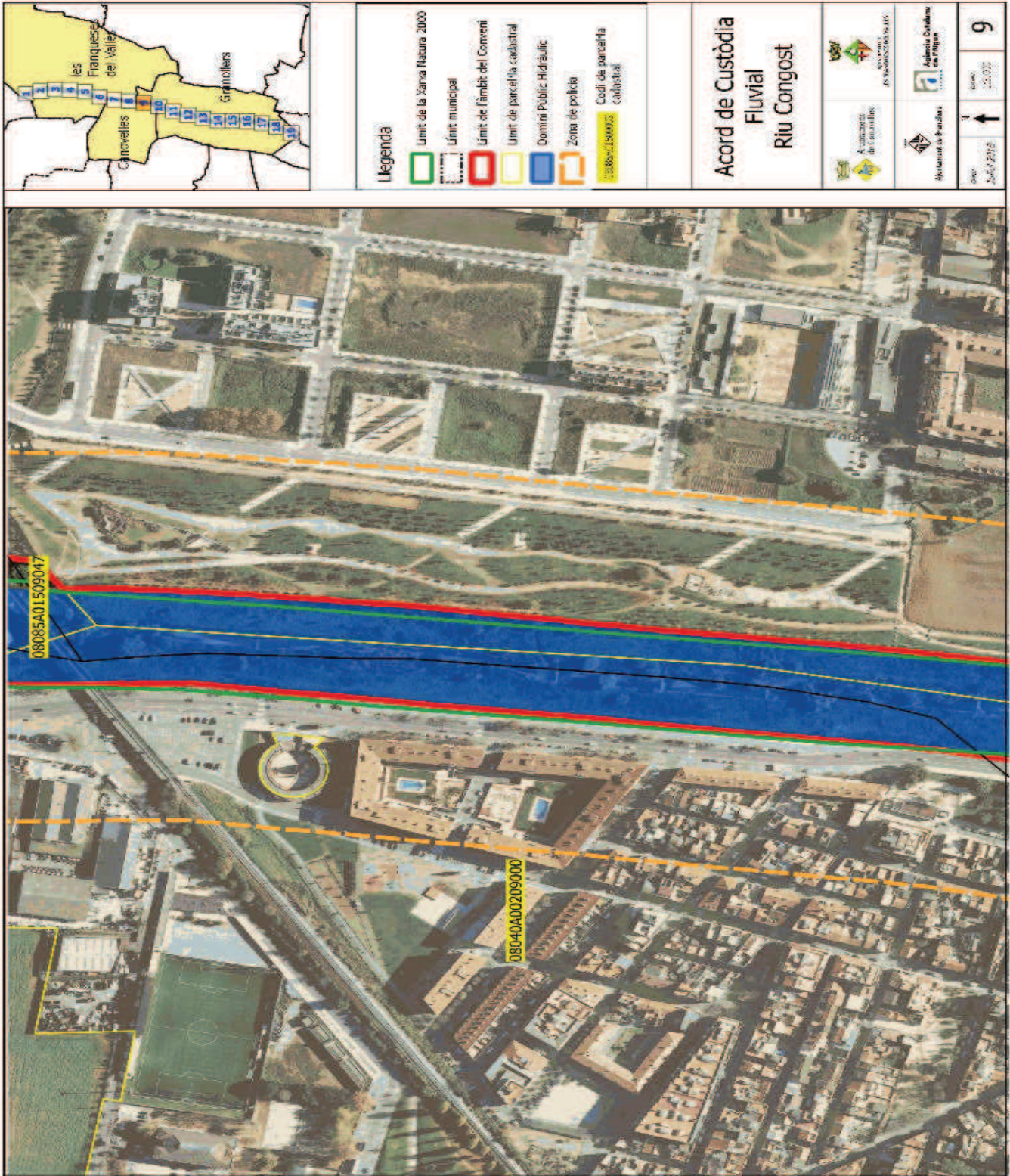
Original electrònic / Còpia electrònica autèntica

CODI SEGUR DE VERIFICACIÓ



0H53YBB0R11HIRVL7CTSTKNW2JNAX44R

Data creació còpia:
 12/05/2020 17:41:36
 Data caducitat còpia:
 12/05/2023 00:00:00
 Pàgina 16 de 27



Doc. original signat per:
 Francesc Colomé i Tenas
 06/05/2020

Document electrònic garantit amb signatura electrònica. Podeu verificar la integritat d'aquest document a l'adreça web csv.gencat.cat

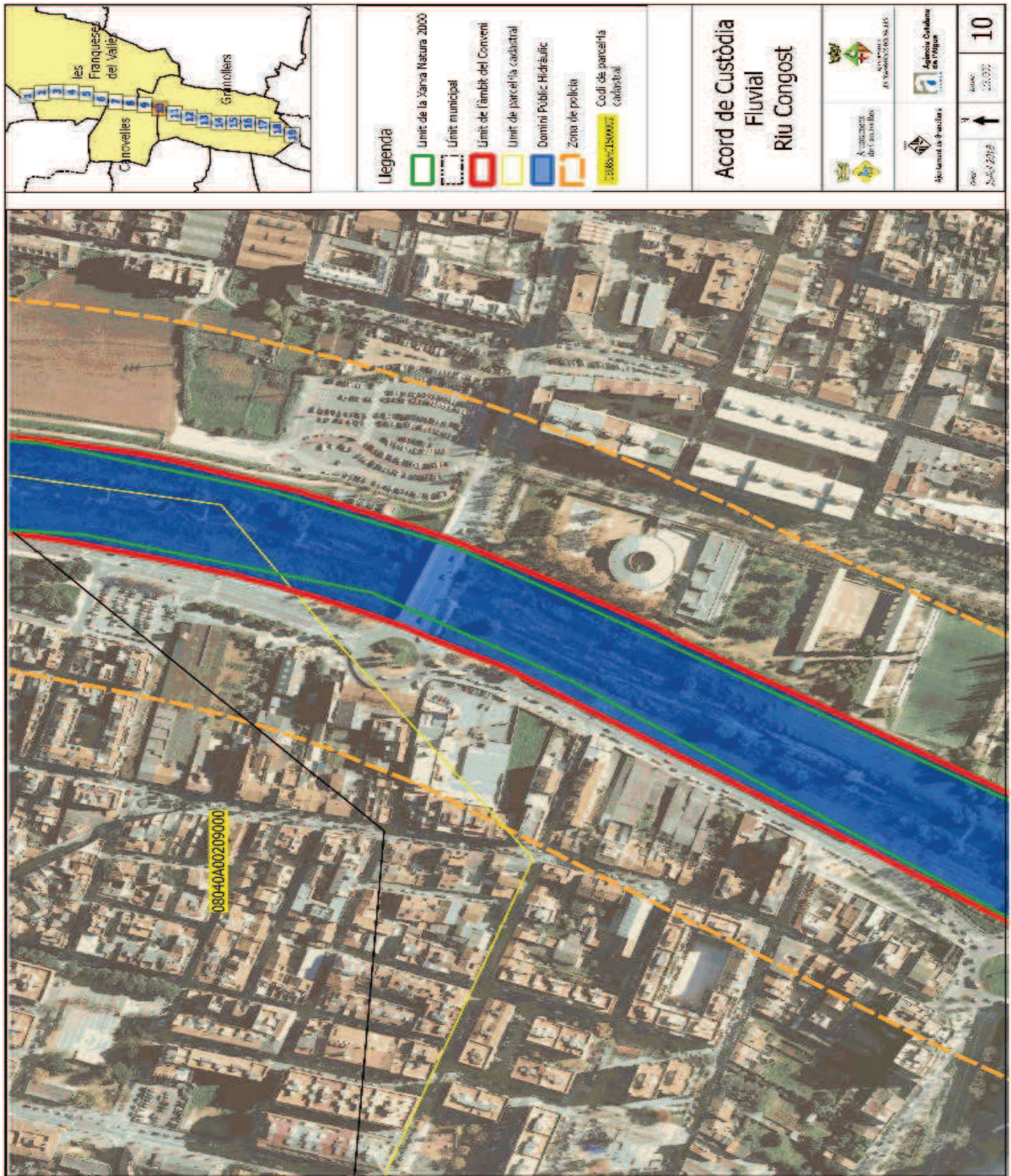
Original electrònic / Còpia electrònica autèntica

CODI SEGUR DE VERIFICACIÓ



0H53YBB0R11HIRVL7CTSTKNW2JNAX44R

Data creació còpia:
 12/05/2020 17:41:36
 Data caducitat còpia:
 12/05/2023 00:00:00
 Pàgina 17 de 27



Doc. original signat per:
Francesc Colomé i Tenas
06/05/2020

Document electrònic garantit amb signatura electrònica. Podeu verificar la integritat d'aquest document a l'adreça web csv.gencat.cat

Original electrònic / Còpia electrònica autèntica

CODI SEGUR DE VERIFICACIÓ

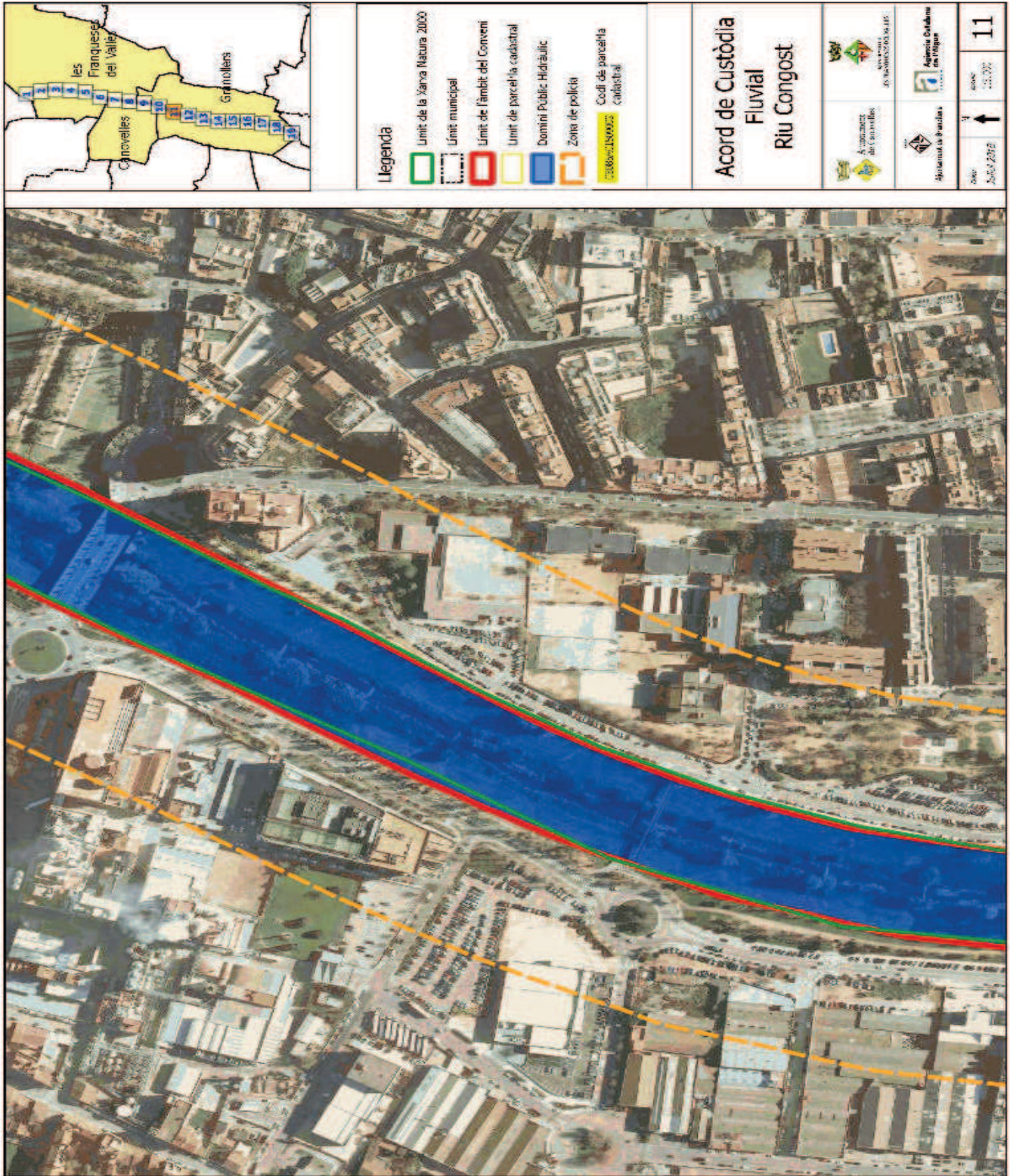


0H53YBB0R11HIRVL7CTSTKNW2JNAX44R

Data creació còpia:
12/05/2020 17:41:36

Data caducitat còpia:
12/05/2023 00:00:00

Pàgina 18 de 27



Doc. original signat per:
Francesc Colomé i Tenas
06/05/2020

Document electrònic garantit amb signatura electrònica. Podeu verificar la integritat
d'aquest document a l'adreça web csv.gencat.cat

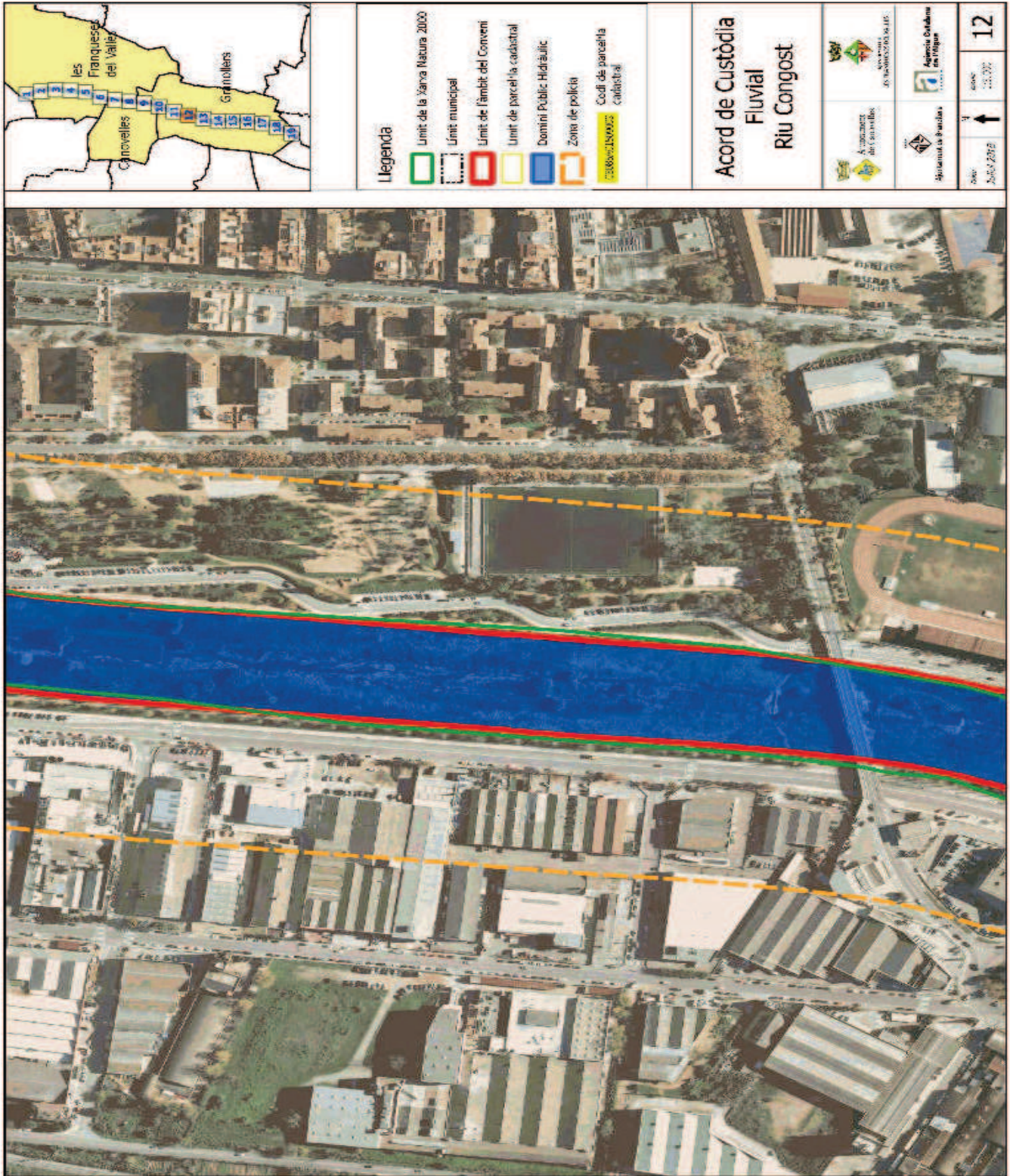
Original electrònic / Còpia electrònica autèntica

CODI SEGUR DE VERIFICACIÓ



0H53YBB0R11HIRVL7CTSTKNW2JNAX44R

Data creació còpia:
12/05/2020 17:41:36
Data caducitat còpia:
12/05/2023 00:00:00
Pàgina 19 de 27



Doc. original signat per:
Francesc Colomé i Tenas
06/05/2020

Document electrònic garantit amb signatura electrònica. Podeu verificar la integritat d'aquest document a l'adreça web csv.gencat.cat

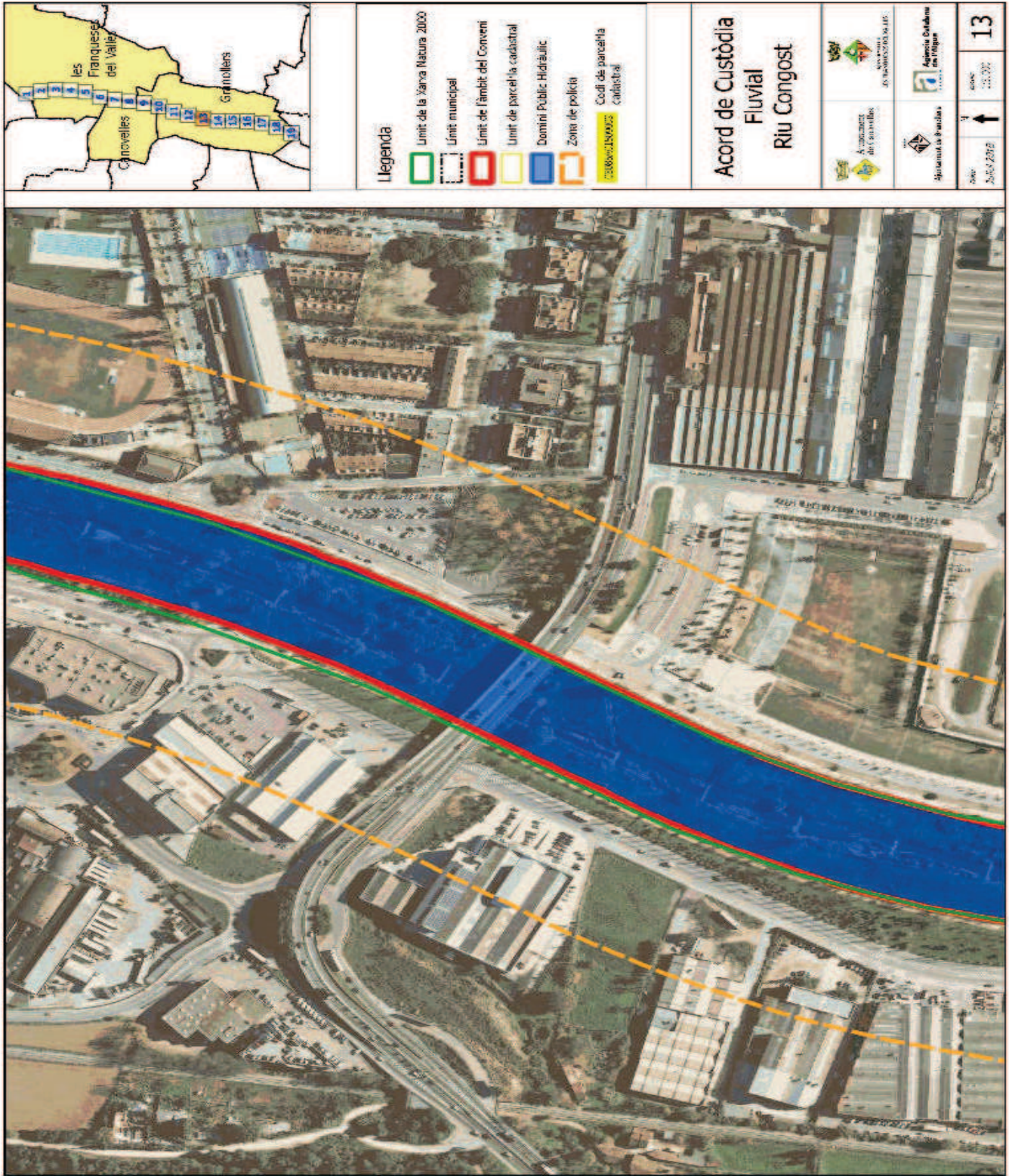
Original electrònic / Còpia electrònica autèntica

CODI SEGUR DE VERIFICACIÓ



0H53YBB0R11HIRVL7CTSTKNW2JNAX44R

Data creació còpia:
12/05/2020 17:41:36
Data caducitat còpia:
12/05/2023 00:00:00
Pàgina 20 de 27



Doc. original signat per:
Francesc Colomé i Tenas
06/05/2020

Document electrònic garantit amb signatura electrònica. Podeu verificar la integritat
d'aquest document a l'adreça web csv.gencat.cat

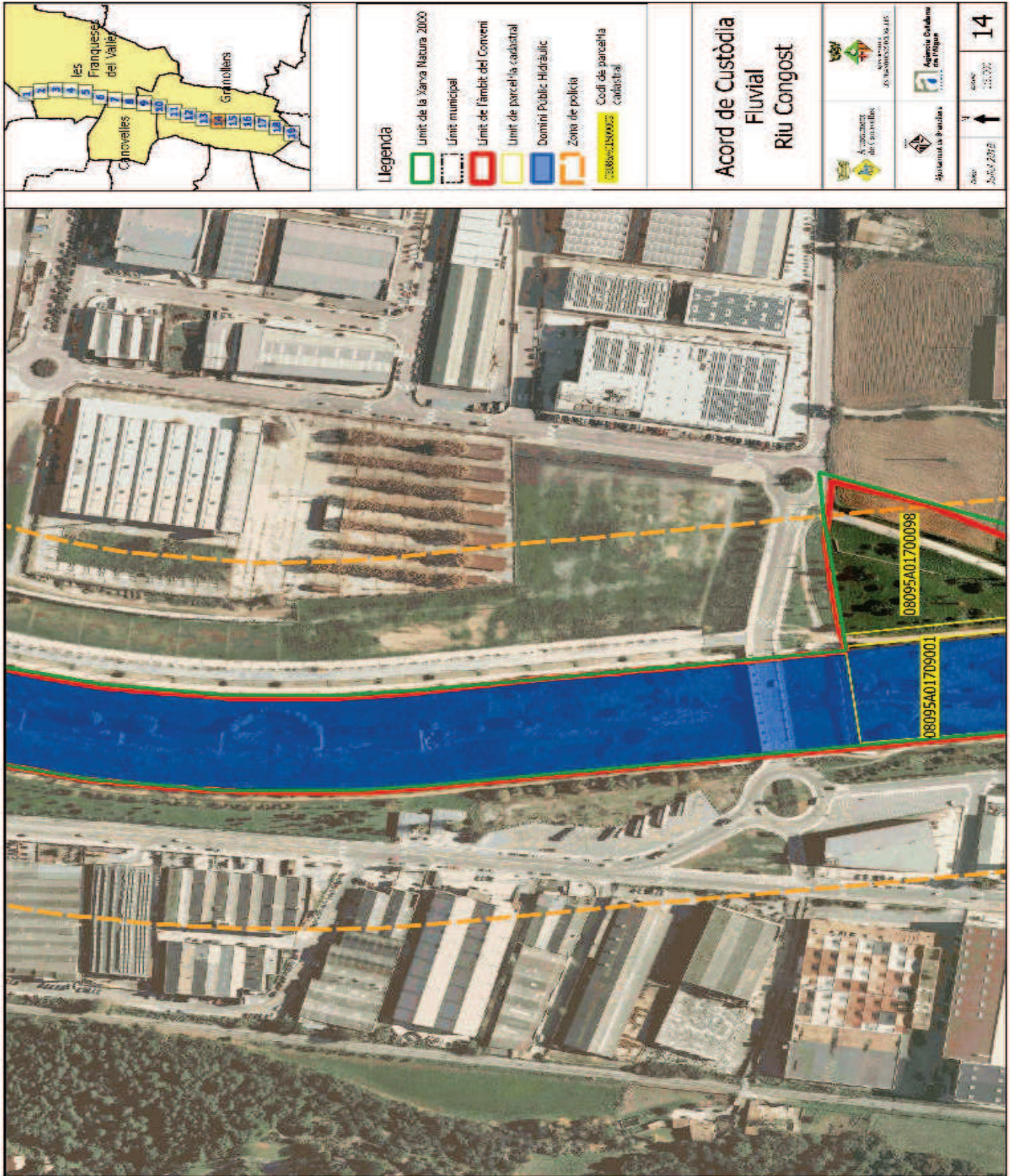
Original electrònic / Còpia electrònica autèntica

CODI SEGUR DE VERIFICACIÓ



0H53YBB0R11HIRVL7CTSTKNW2JNAX44R

Data creació còpia:
12/05/2020 17:41:36
Data caducitat còpia:
12/05/2023 00:00:00
Pàgina 21 de 27



Doc. original signat per:
Francesc Colomé i Tenas
06/05/2020

Document electrònic garantit amb signatura electrònica. Podeu verificar la integritat d'aquest document a l'adreça web csv.gencat.cat

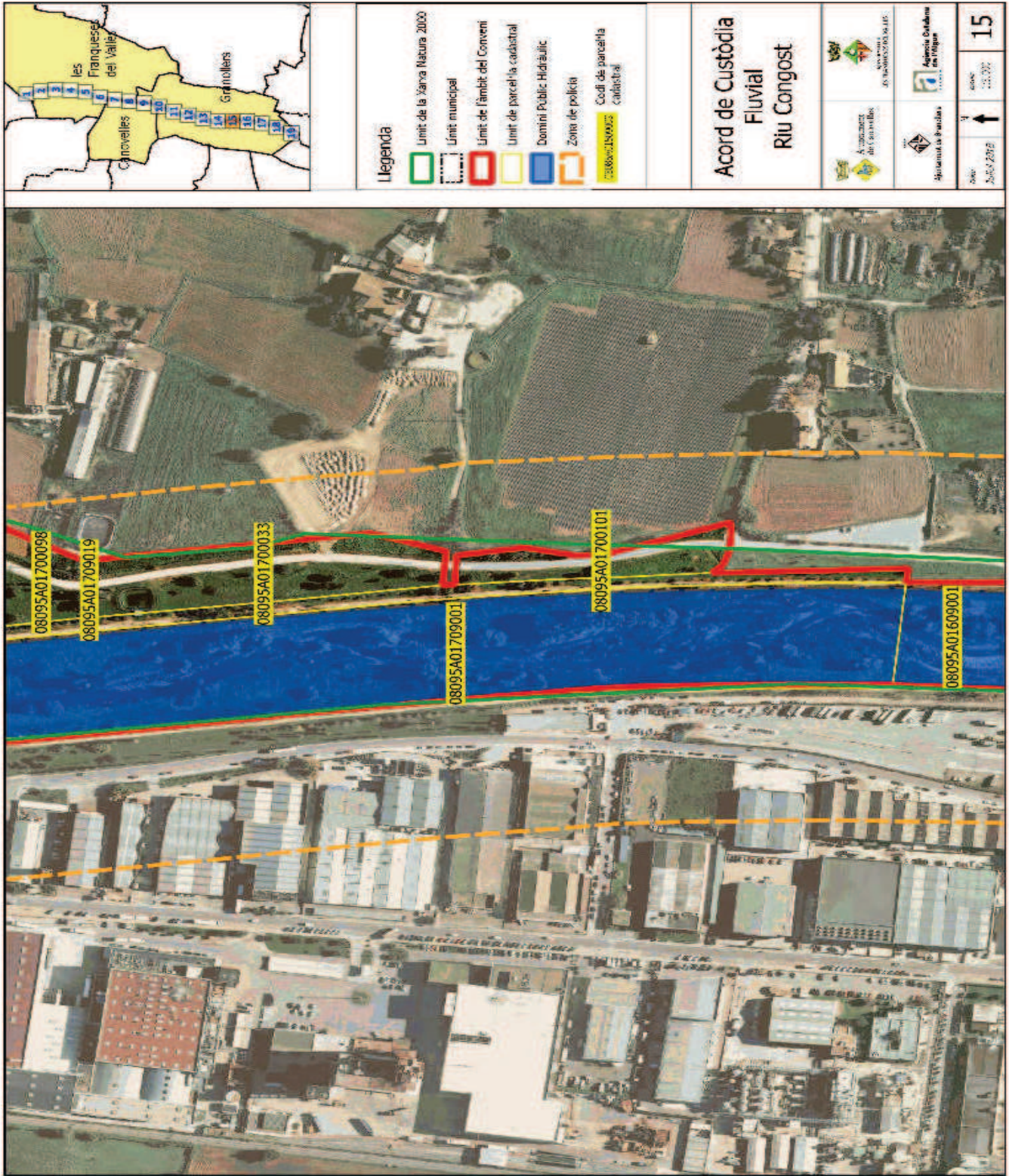
Original electrònic / Còpia electrònica autèntica

CODI SEGUR DE VERIFICACIÓ



0H53YBB0R11HIRVL7CTSTKNW2JNAX44R

Data creació còpia:
12/05/2020 17:41:36
Data caducitat còpia:
12/05/2023 00:00:00
Pàgina 22 de 27



Doc. original signat per:
Francesc Colomé i Tenas
06/05/2020

Document electrònic garantit amb signatura electrònica. Podeu verificar la integritat d'aquest document a l'adreça web csv.gencat.cat

Original electrònic / Còpia electrònica autèntica

CODI SEGUR DE VERIFICACIÓ



0H53YBB0R11HIRVL7CTSTKNW2JNAX44R

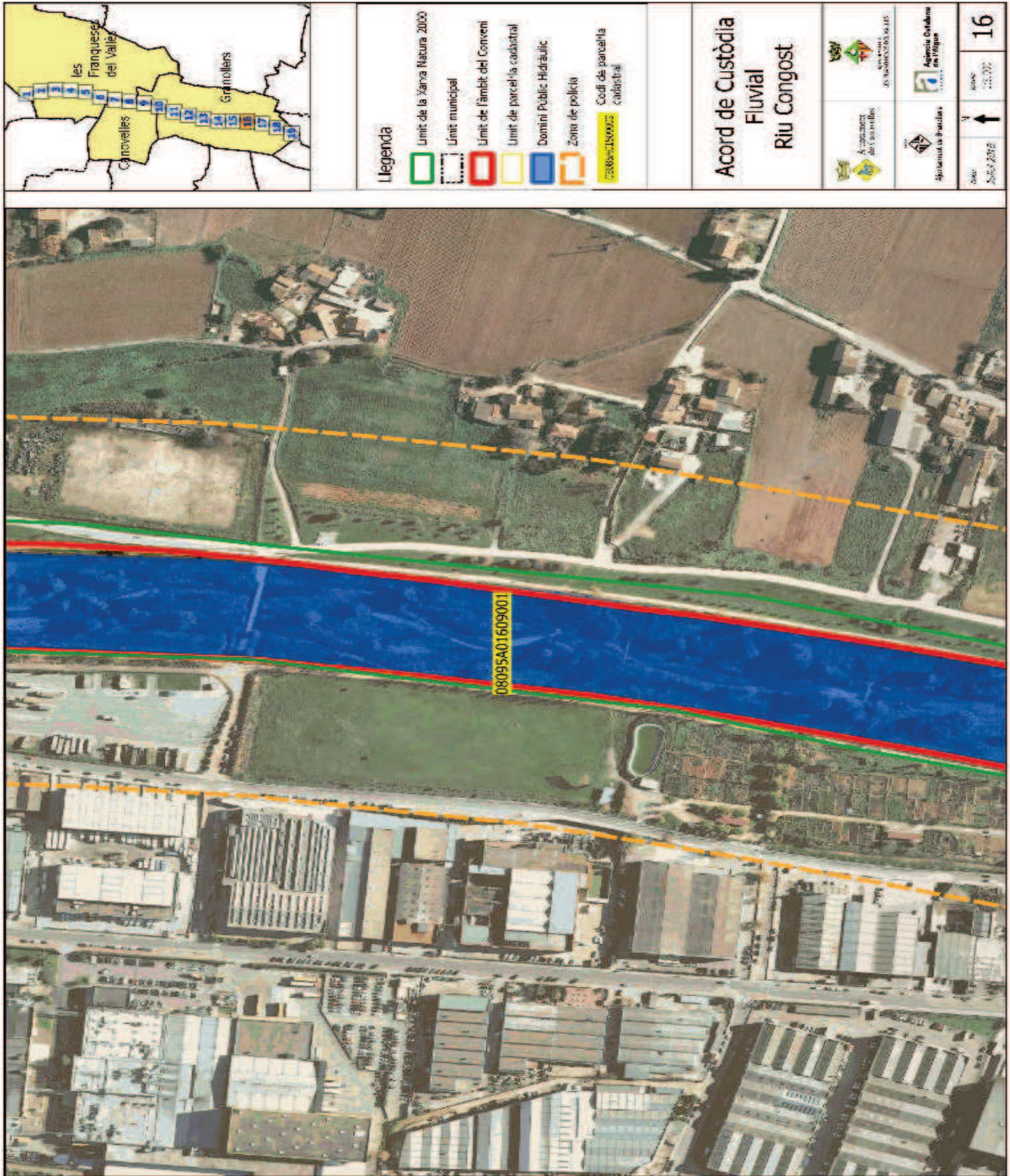
Data creació còpia:

12/05/2020 17:41:36

Data caducitat còpia:

12/05/2023 00:00:00

Pàgina 23 de 27



Acord de Custòdia Fluvial Riu Congost




Doc. original signat per:
 Francesc Colomé i Tenas
 06/05/2020

Document electrònic garantit amb signatura electrònica. Podeu verificar la integritat d'aquest document a l'adreça web csv.gencat.cat

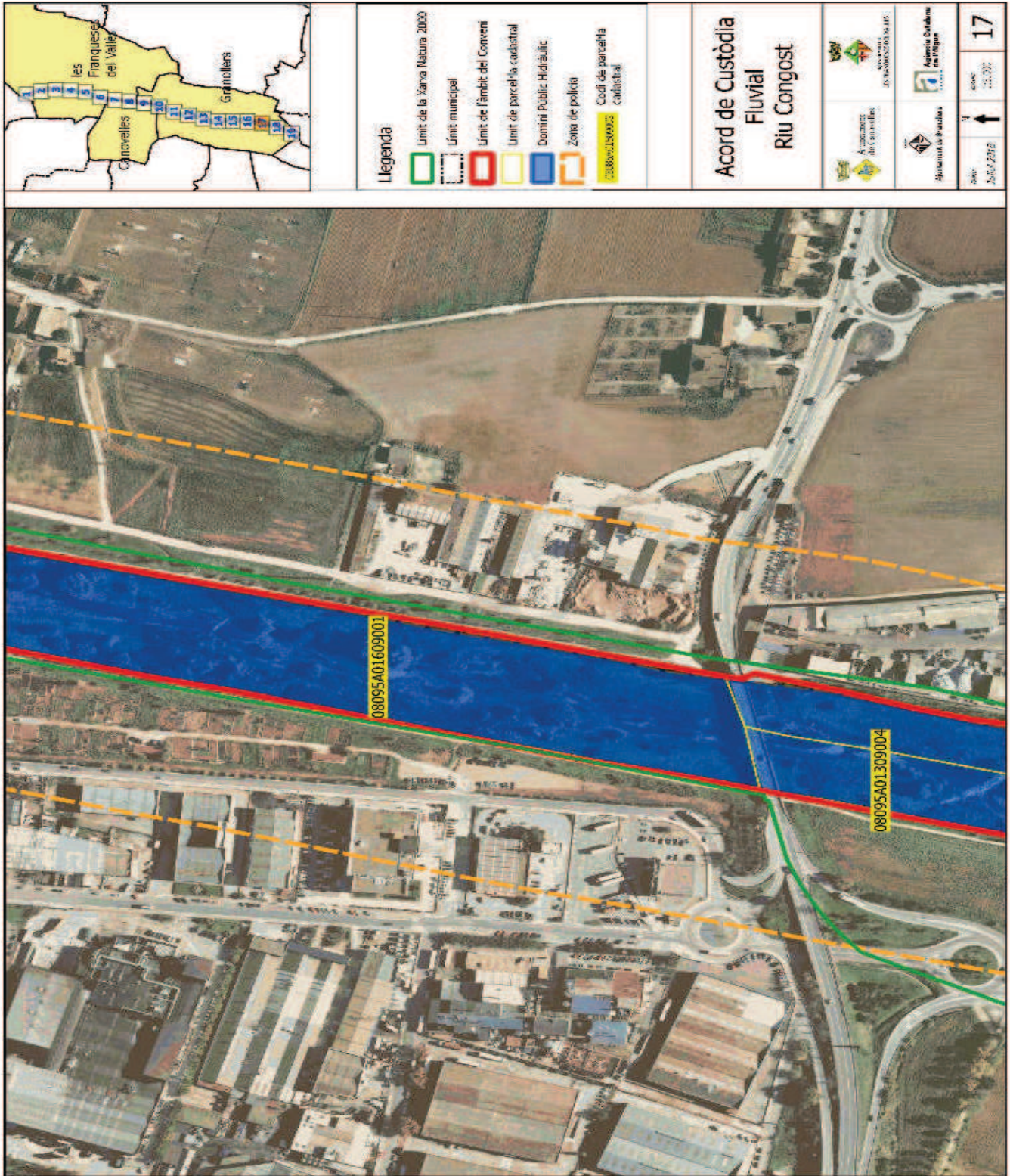
Original electrònic / Còpia electrònica autèntica

CODI SEGUR DE VERIFICACIÓ



0H53YBB0R11HIRVL7CTSTKNW2JNAX44R

Data creació còpia:
 12/05/2020 17:41:36
 Data caducitat còpia:
 12/05/2023 00:00:00
 Pàgina 24 de 27



Doc. original signat per:
Francesc Colomé i Tenas
06/05/2020

Document electrònic garantit amb signatura electrònica. Podeu verificar la integritat d'aquest document a l'adreça web csv.gencat.cat

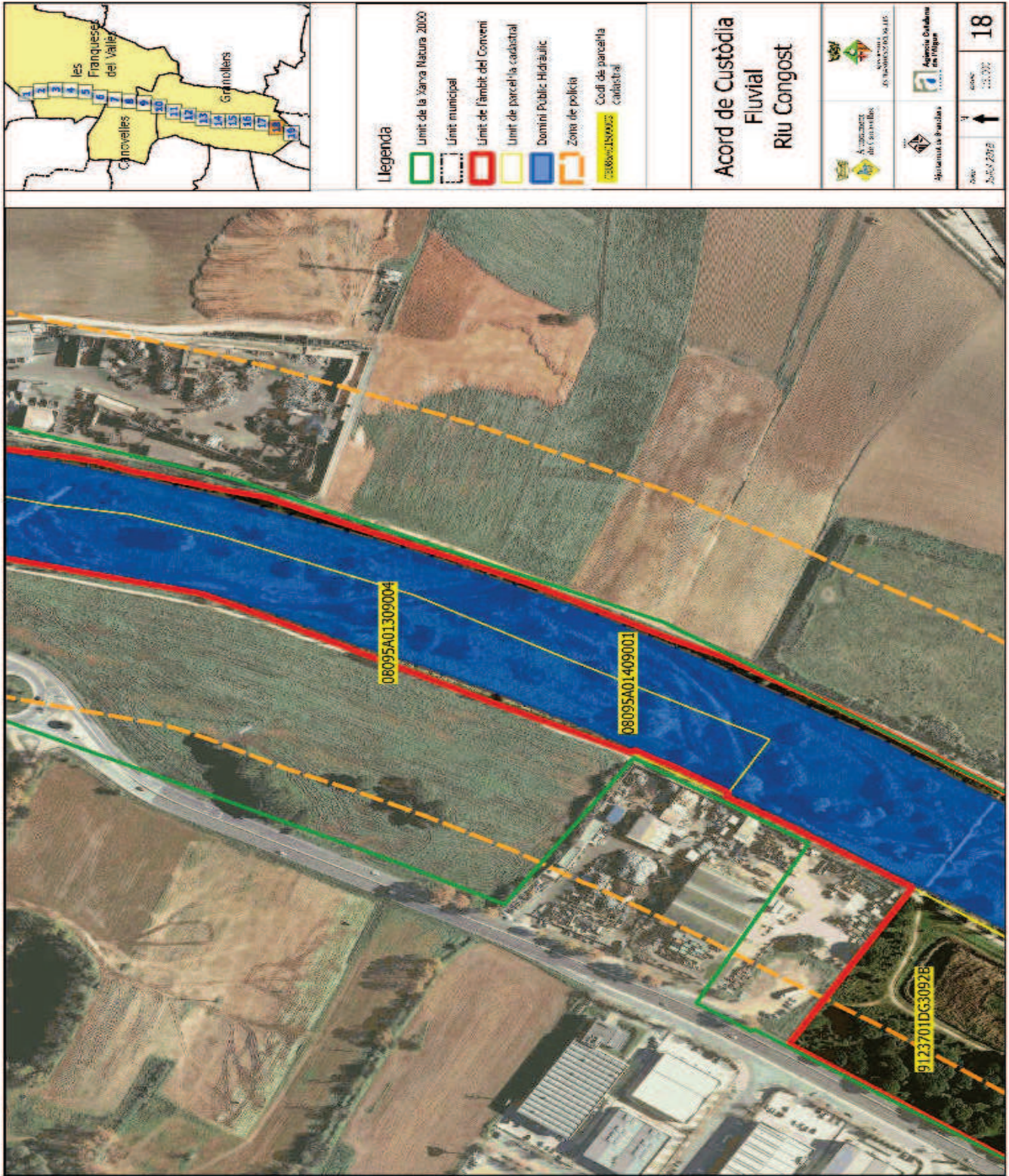
Original electrònic / Còpia electrònica autèntica

CODI SEGUR DE VERIFICACIÓ



0H53YBB0R11HIRVL7CTSTKNW2JNAX44R

Data creació còpia:
12/05/2020 17:41:36
Data caducitat còpia:
12/05/2023 00:00:00
Pàgina 25 de 27



Doc. original signat per:
Francesc Colomé i Tenas
06/05/2020

Document electrònic garantit amb signatura electrònica. Podeu verificar la integritat d'aquest document a l'adreça web csv.gencat.cat

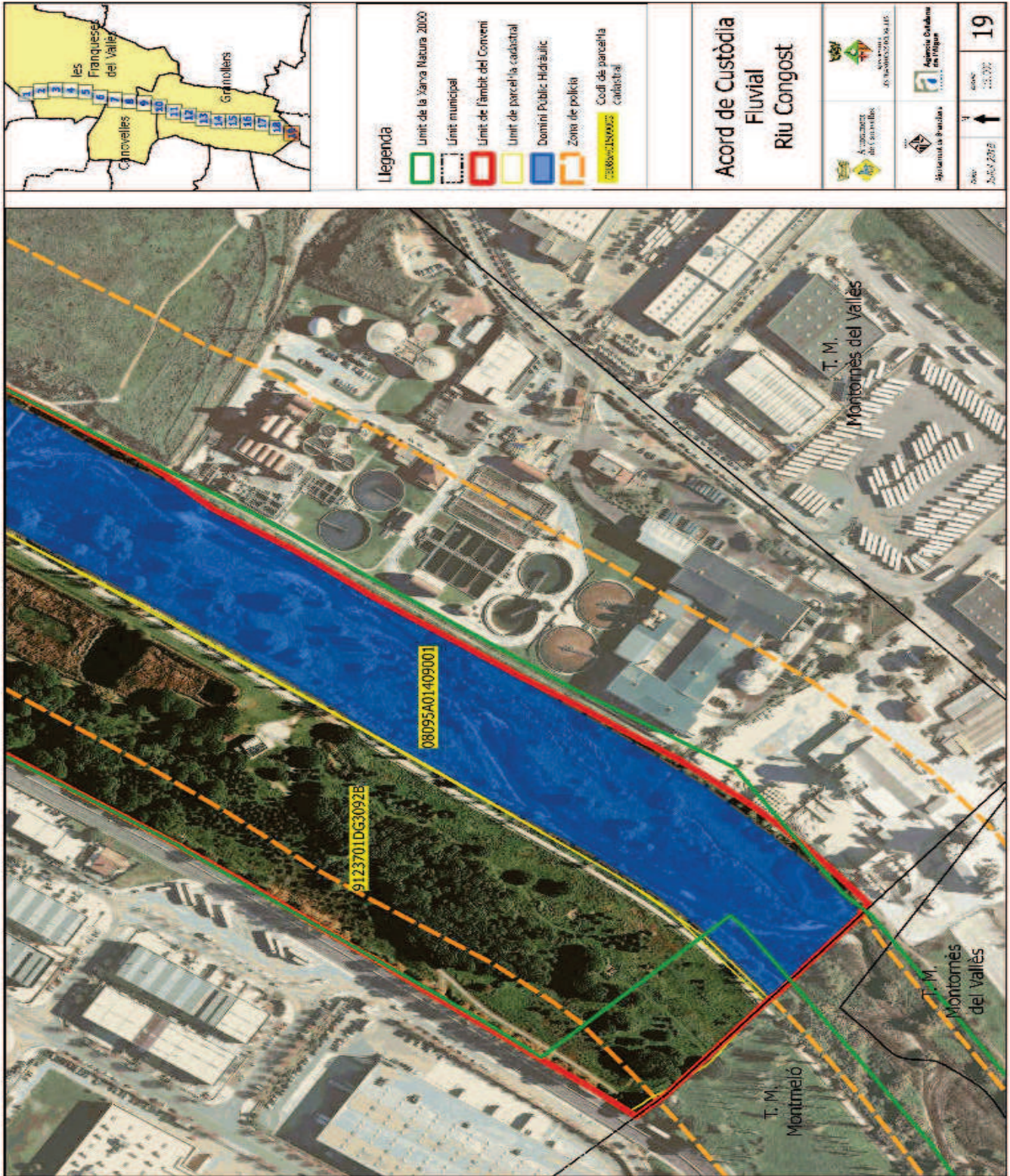
Original electrònic / Còpia electrònica autèntica

CODI SEGUR DE VERIFICACIÓ



0H53YBB0R11HIRVL7CTSTKNW2JNAX44R

Data creació còpia:
12/05/2020 17:41:36
Data caducitat còpia:
12/05/2023 00:00:00
Pàgina 26 de 27



Doc. original signat per:
Francesc Colomé i Tenas
06/05/2020

Document electrònic garantit amb signatura electrònica. Podeu verificar la integritat d'aquest document a l'adreça web csv.gencat.cat

Original electrònic / Còpia electrònica autèntica

CODI SEGUR DE VERIFICACIÓ



0H53YBB0R11HIRVL7CTSTKNW2JNAX44R

Data creació còpia:
12/05/2020 17:41:36
Data caducitat còpia:
12/05/2023 00:00:00
Pàgina 27 de 27